

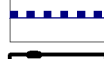
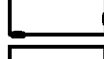
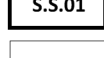
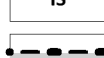



LEGENDA

granice i symbole


-  granica miasta
-  granica gminy ościennej
-  granica portu morskiego
-  granica terenu zamkniętego
-  granica jednostki planistycznej
S - symbol dzielnicy, S - symbol osiedla,
01 - numer jednostki planistycznej
-  teren wojskowy lub związany z obronnością
i bezpieczeństwem państwa
-  granica strefy ochronnej kompleksu wojskowego

przeznaczenie terenu






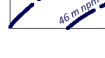
-  morskie wody wewnętrzne
-  pozostałe wody śródlądowe
-  lasy
-  teren zieleni urządzonej - parki i skwery
-  teren zieleni naturalnej
-  teren cmentarza
-  teren ogrodów działkowych
-  teren wielofunkcyjnej zabudowy śródmiejskiej
-  teren zabudowy mieszkaniowej wielorodzinnej
-  teren zabudowy mieszkaniowej jednorodzinnej
-  teren usług
-  teren, na którym dopuszcza się lokalizację
obiektów handlowych o powierzchni sprzedaży
powyżej 2000 m²
-  teren usług sportu i rekreacji
-  teren produkcji, usług i składów
-  teren rolniczej przestrzeni produkcyjnej
-  teren kolejowy
-  teren infrastruktury technicznej
-  tereny dróg i tereny związane z obsługą komunikacji

* uwaga: przeznaczenie terenów gmin ościennych na podstawie obowiązujących SUIKZP




tymczasowe przeznaczenie terenu

-  miejsce składowania refulatu




struktura funkcjonalno-przestrzenna

-  obszar zwartej zabudowy
-  obszar koncentracji usług
-  najważniejsze przestrzeni publicznej
-  lokalne centra usługowe wraz z zasięgiem
(słabo wykształcone / wykształcone / dobrze wykształcone)
-  obszar strategicznej interwencji (OSI)
-  strefa ograniczeń wysokościowych dla zabudowy
związana z lokalizacją lotniska


obiekty i obszary o wartościach zabytkowych

-  obiekt wpisany do rejestru zabytków
-  obszar wpisany do rejestru zabytków
-  strefa ochrony konserwatorskiej
historycznych struktur przestrzennych

stanowiska archeologiczne

-  strefa I ścisłej ochrony
stanowisk archeologicznych
-  strefa II częściowej ochrony
stanowisk archeologicznych
-  strefa III ograniczonej ochrony
stanowisk archeologicznych




obszary o wartościach krajobrazowych

-  strefa "E" ochrony ekspozycji



formy ochrony przyrody

-  specjalny obszar ochrony siedlisk Natura 2000
-  obszar specjalnej ochrony ptaków Natura 2000
-  siedlisko przyrodnicze
-  park krajobrazowy
-  granica otuliny parku krajobrazowego
-  rezerwat przyrody
-  rezerwat przyrody proponowany
-  zespół przyrodniczo-krajobrazowy
-  zespół przyrodniczo-krajobrazowy proponowany
-  użytek ekologiczny
-  użytek ekologiczny proponowany
-  stanowisko dokumentacyjne
-  ogród botaniczny proponowany





relacje przyrodnicze

-  System Zieleni Miejskiej (SZM)
-  teren wskazany do rekultywacji
-  korytarz ekologiczny



zasoby naturalne

-  złoża kopalin
-  główny zbiornik wód podziemnych






zagrożenie powodziowe

-  obszar szczególnego zagrożenia powodzią
o prawdopodobieństwie wystąpienia 1%
-  obszar szczególnego zagrożenia powodzią
o prawdopodobieństwie wystąpienia 10%
-  wał przeciwpowodziowy
-  obszar o zdolności retencyjnej


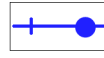



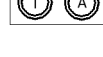
obszary osuwania się mas ziemnych

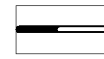


-  osuwisko
-  teren zagrożony ruchami masowymi

układ drogowy



-  podstawowy układ drogowy
-  orientacyjny przebieg dróg
-  węzeł drogowy
-  orientacyjna lokalizacja węzła drogowego
-  rejon lokalizacji planowanych ważniejszych
obiektów mostowych na obszarze Międzyodrza

komunikacja zbiorowa



-  trasa i pętla szybkiego tramwaju
-  trasa i pętla tramwajowa
-  nieobligatoryjny przebieg trasy tramwajowej
i lokalizacja pętli
-  węzeł przesiadkowy
-  przystanek zintegrowany
-  zajezdnia tramwajowa / autobusowa

-  linia kolejowa
-  dworzec kolejowy
-  stacje i przystanki kolejowe




system głównych tras rowerowych

-  trasa rowerowa
-  międzynarodowa trasa rowerowa



strefy wskaźników dla miejsc postojowych

-  granica strefy I
-  granica pomiędzy strefą II, a strefą III

parkingi

-  parking "Parkuj i Jedź" (P&R)
-  ważniejsze parkingi dla samochodów osobowych
-  ważniejsze parkingi dla samochodów ciężarowych




drogi wodne

-  oś morskiego toru wodnego
-  oś śródlądowego toru wodnego

inne elementy systemu komunikacyjnego

-  lotnisko lokalne


zaopatrzenie w wodę

-  teren ochrony pośredniej ujęcia wody
-  ujęcie wody
-  zbiornik i pompownia wodociągowa




odprowadzanie ścieków

-  oczyszczalnia

zaopatrzenie w gaz

-  stacja redukcyjno-pomiarowa I stopnia



zaopatrzenie w energię elektryczną

-  elektrociepłownia
-  elektrociepłownia projektowana
-  stacja elektroenergetyczna
- główny punkt zasilania
-  stacja elektroenergetyczna
- główny punkt zasilania projektowany
-  elektroenergetyczna linia napowietrzna
najwyższego napięcia NWN 400 kV
-  elektroenergetyczna linia napowietrzna
najwyższego napięcia NWN 220 kV
-  elektroenergetyczna linia napowietrzna
najwyższego napięcia NWN 220 kV projektowana
-  elektroenergetyczna linia napowietrzna
wysokiego napięcia WN 110 kV
-  elektroenergetyczna linia napowietrzna
wysokiego napięcia WN 110 kV projektowana
-  elektroenergetyczna linia napowietrzno-kablowa
najwyższego napięcia NWN 220 kV projektowana
-  elektroenergetyczna linia napowietrzno-kablowa
wysokiego napięcia WN 110 kV projektowana

zaopatrzenie w energię ciepłą

-  ciepłownia

gospodarka odpadami

-  sortownia odpadów
-  zakład termicznego unieszkodliwiania odpadów