

**UCHWAŁA NR .....**  
**RADY MIASTA SZCZECIN**  
**z dnia ..... 2012 r.**

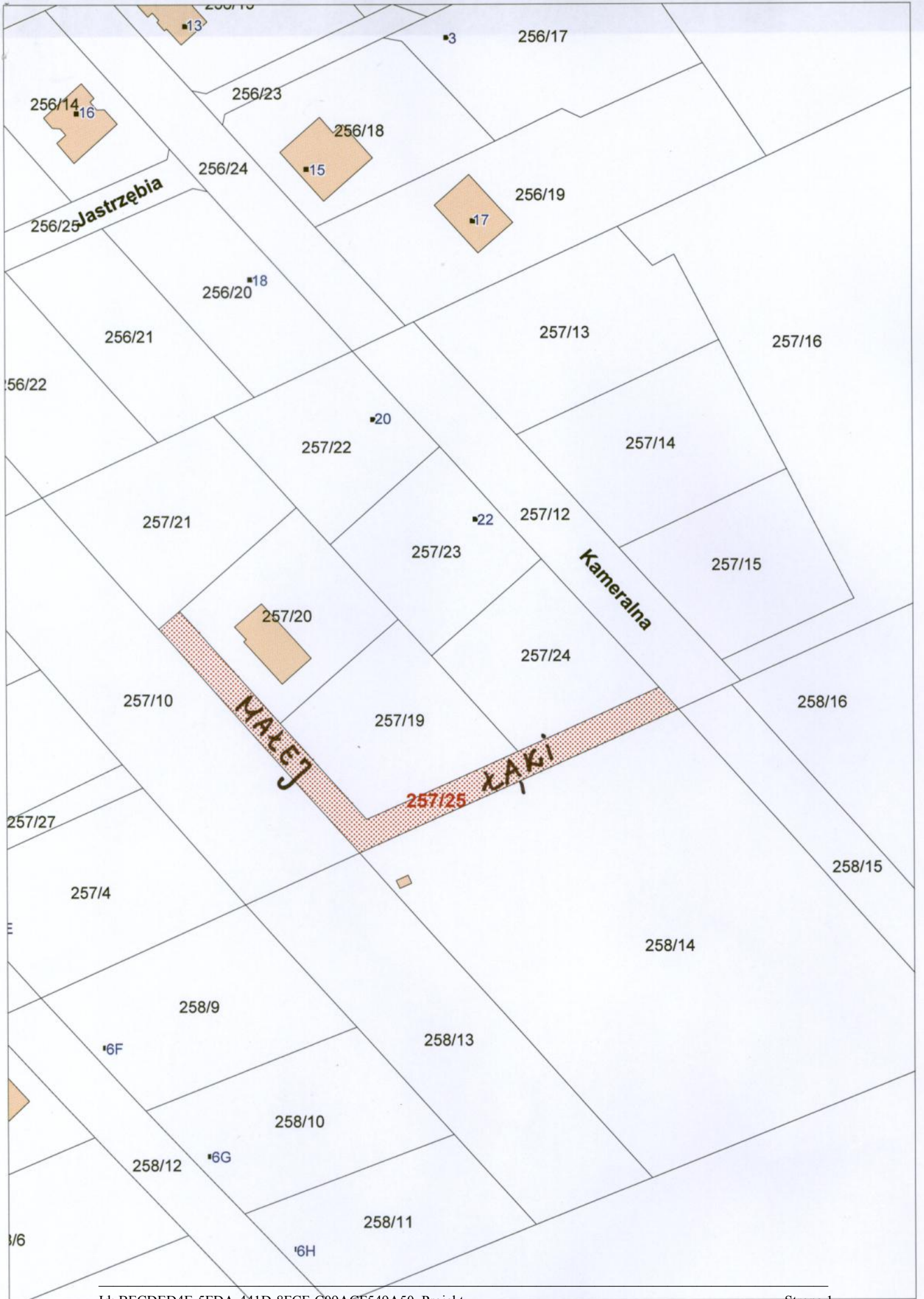
**w sprawie nadania nazw urzędowych ulicom**

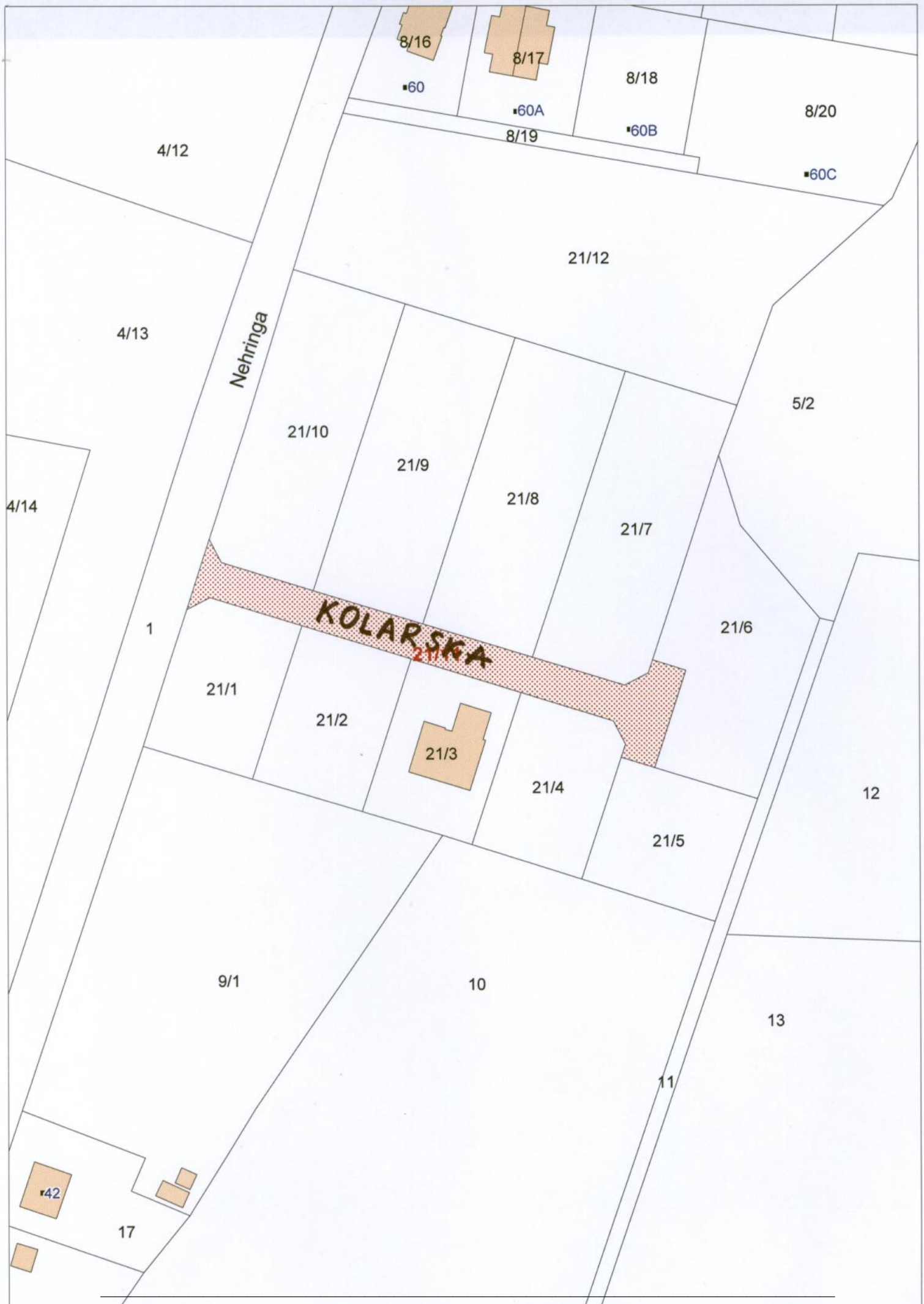
Na podstawie art. 18 ust. 2 pkt 13 ustawy z dnia 8 marca 1990 r. o samorządzie gminnym; (t.j. Dz. U. z 2001 r. Nr 142, poz. 1591 ze zm. z 2002 r. Nr 23, poz. 220; Nr 62, poz. 558; Nr 113, poz. 984; Nr 153, poz. 1271; Nr 214, poz. 1806; z 2003 r. Nr 80, poz. 717; Nr 162, poz. 1568; z 2004 r. Nr 102, poz. 1055; Nr 116, poz. 1203; z 2005 r. Nr 172, poz. 1441; Nr 175, poz. 1457; z 2006 r. Nr 17, poz. 128; Nr 181, poz. 1337; z 2007 r. Nr 48, poz. 327; Nr 138, poz. 974; Nr 173, poz. 1218; z 2008 r. Nr 180, poz. 1111; Nr 223, poz. 1458; z 2009 r. Nr 52, poz. 420; Nr 157, poz. 1241; z 2010 r. Nr 28 poz. 142 i 146, Nr 40 poz. 230, Nr 106 poz. 675; z 2011 r. Nr 21, poz. 113; Nr 117, poz. 679; Nr 134, poz. 777; Nr 149, poz. 887; Nr 217, poz. 1281; z 2012 r. poz. 567) **Rada Miasta Szczecin uchwala, co następuje :**

**§ 1. Nadać nazwę ulicom:**

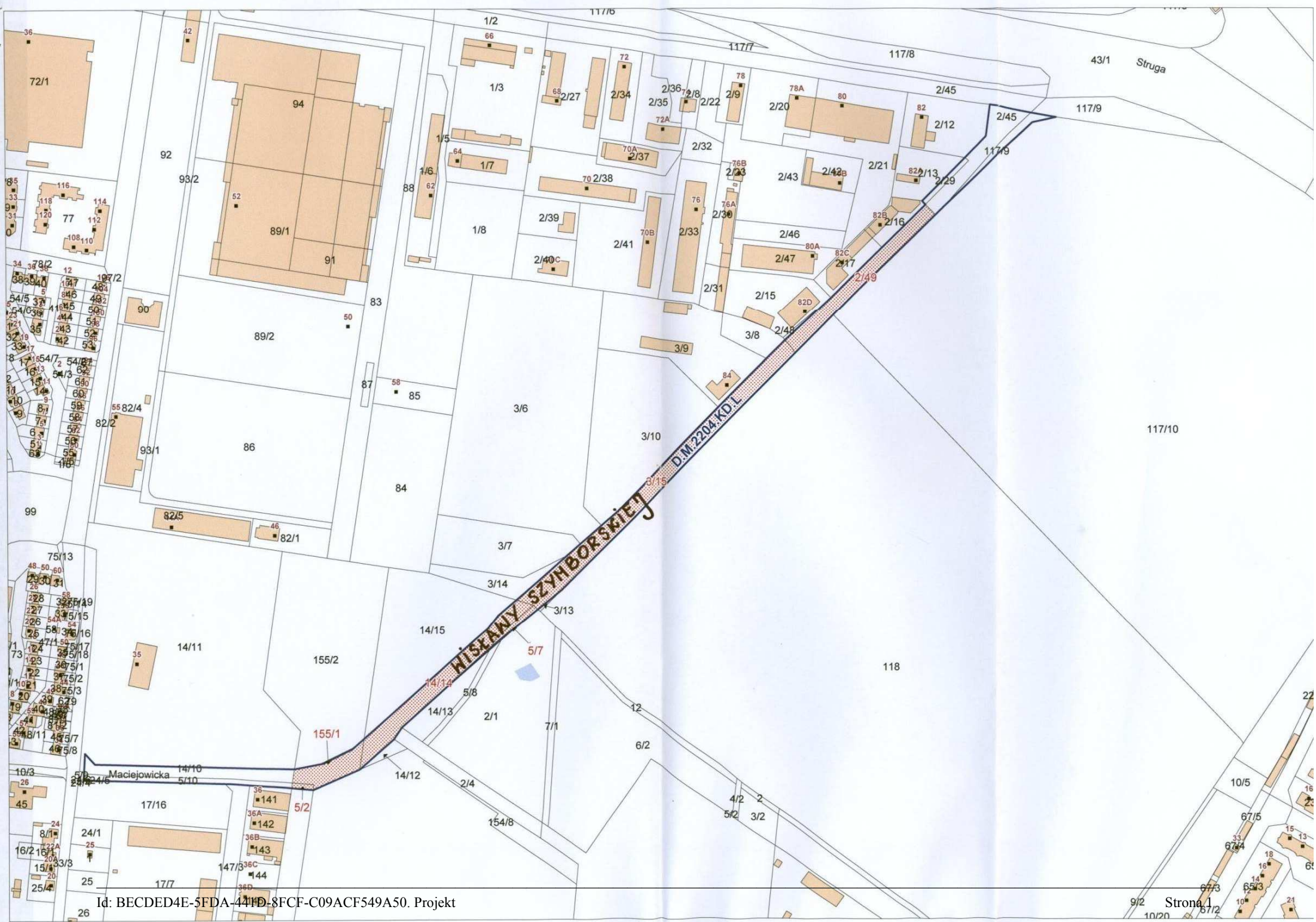
- 1) „**ul. Małej Łąki**” -projektowanej drodze wewnętrznej, obejmującej działkę nr 257/25 z obrębu ewidencyjnego nr 4199 (Dąbie 199), wychodzącej z ul. Kameralnej pomiędzy działkami nr 257/24 i nr 258/14 z obrębu ewidencyjnego nr 4199, biegnącej początkowo w kierunku południowo-zachodnim, a następnie w kierunku północno-zachodnim i kończącej się ślepo przy działce nr 257/21. Przebieg ulicy stanowi załącznik graficzny nr 1.
- 2) „**ul. Kolarska**” -projektowanej drodze wewnętrznej obejmującej działkę nr 21/11 z obrębu ewidencyjnego nr 3059 (Nad Odrą 59), wychodzącej z ulicy Władysława Nehringa, biegnącej w kierunku południowo-wschodnim i kończącej się ślepo przy działkach nr 21/5 i nr 21/6 z obrębu ewidencyjnego nr 3059. Przebieg ulicy stanowi załącznik graficzny nr 2.
- 3) „**ul. Wisławy Szymborskiej**” -istniejącej drodze obejmującej działki nr nr 5/2, 155/1, 14/14, 5/7 z obrębu ewidencyjnego nr 4083 (Dąbie 83) oraz nr nr 3/15, 2/49 z obrębu ewidencyjnego nr 4069 (Dąbie 69), usytuowanej w części terenu elementarnego o symbolu D.M.2204.KD.L przeznaczonego w Miejscowym planie zagospodarowania przestrzennego „Majowe-Kijewo” w Szczecinie pod drogę publiczną – ulicę lokalną, wychodzącej z działki nr 2/45 z obrębu ewidencyjnego nr 4069 (Dąbie 69), biegnącej w kierunku południowo-zachodnim i dochodzącej do działek nr 14/10 i nr 5/10 z obrębu ewidencyjnego nr 4083 (Dąbie 83) stanowiących odcinek ul. Maciejowickiej. Przebieg ulicy stanowi załącznik graficzny nr 3.

**§ 2.** Uchwała wchodzi w życie po 14 dniach od ogłoszenia w Dzienniku Urzędowym Województwa Zachodniopomorskiego.









## **Uzasadnienie**

Z wnioskiem o nadanie imienia ulicy „**MAŁEJ ŁĄKI**” wystąpili właściciele drogi wewnętrznej. Nazwa ulicy otrzymała pozytywną opinię Rady Osiedla Płonia - Śmierdnica Jezierzyce, zaś Miejski Konserwator Zabytków nie zgłosił uwag ze stanowiska konserwatorskiego do ww. propozycji.

Z wnioskiem o nadanie imienia ulicy „**KOLARSKA**” wystąpili właściciele drogi wewnętrznej. Nazwa ulicy otrzymała pozytywną opinię Rady Osiedla Stołczyn, zaś Miejski Konserwator Zabytków nie zgłosił uwag ze stanowiska konserwatorskiego do ww. propozycji.

W związku z trwającym procesem zagospodarowania przez inwestorów terenów objętych Specjalną Strefą Ekonomiczną Euro-Park Mielec zachodzi konieczność nadania nazwy urzędowej dla drogi w rejonie ulicy Struga (teren jest własnością Miasta, Skarbu Państwa oraz wieczystego użytkownika – w aktach zgody na nadanie nazwy). Rada Osiedla Majowe wystąpiła z wnioskiem o nadanie nazwy ulicy „**WISŁAWY SZYMBORSKIEJ**” dla przedmiotowej drogi lokalnej, zaś Miejski Konserwator Zabytków nie zgłosił uwag ze stanowiska konserwatorskiego do ww. propozycji.

Komisja Bezpieczeństwa Publicznego i Samorządności R.M. po zasięgnięciu opinii Geodety Miasta w sprawie postanowiła przychylić się do wniosku i wnieść pod obrady Rady Miasta Szczecin projekt przedmiotowej uchwały.

Przewodniczący Komisji  
ds. Bezpieczeństwa Publicznego  
i Samorządności R.M.

**Tomasz Hinc**