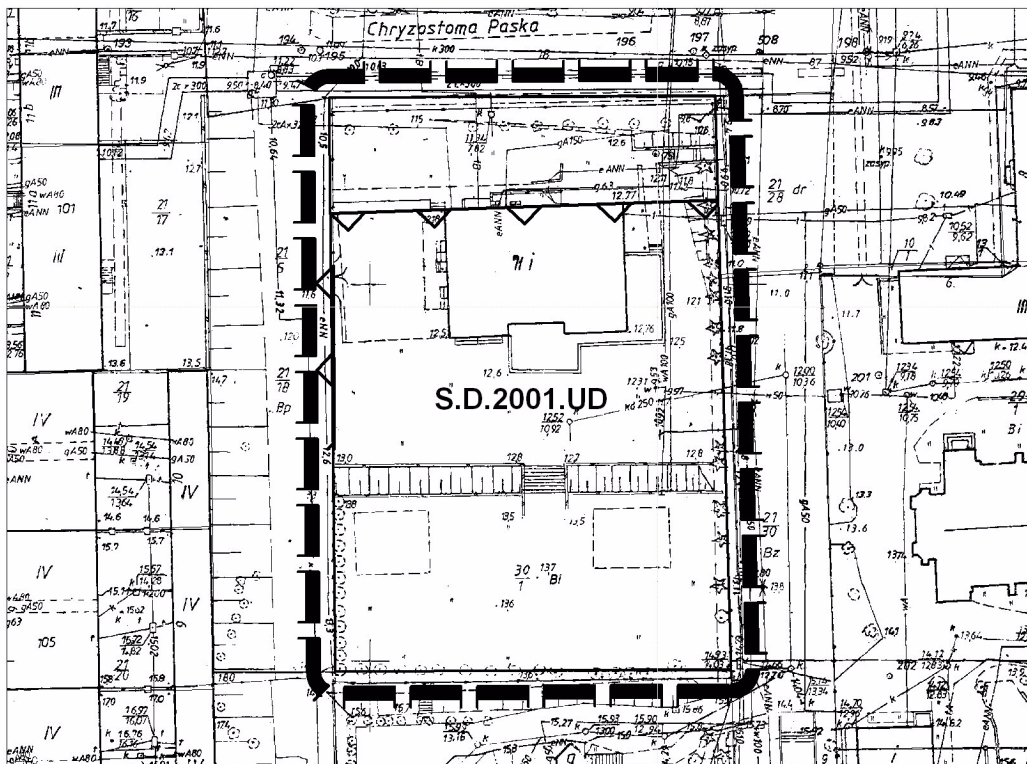


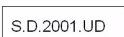
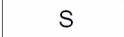


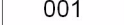


ZALĄCZNIK NR 1
do uchwały Nr...../07
Rady Miasta Szczecin z dn.2007 r.
w sprawie zmiany Miejscowego planu
zagospodarowania przestrzennego
"Drzetowo - Jana Chryzostoma Paska 34"



LEGENDA:

skala 1:1000

-  GRANICA OPRACOWANIA
-  LINIE ROZGRANICZAJĄCE TERENY O RÓŻNYM PRZEZNACZENIU I RÓŻNYCH ZASADACH ZAGOSPODAROWANIA
-  OZNACZENIE TERENU ELEMENTARNEGO
-  SYMBOL DZIELNICY - ŚRÓDMIEŚCIE
-  SYMBOL OSIEDLA - DRZETOWO
-  KOLEJNY NUMER PLANU W OSIEDLU
-  NUMER TERENU ELEMENTARNEGO

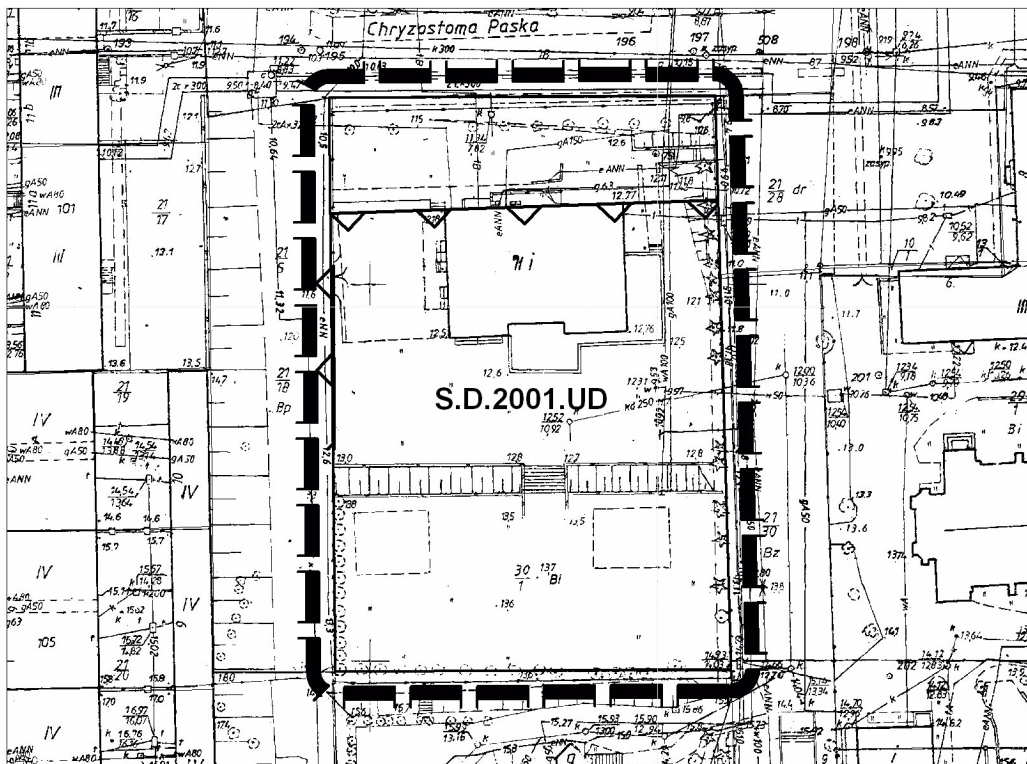
OZNACZENIE SYMBOLU TERENU

 PRZEDSZKOLE

 NIEPRZEKROCZALNE LINIE ZABUDOWY



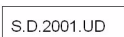
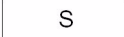


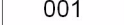
Niniejszy projekt opracowano na mapie sporządzonej z arkusza mapy zasadniczej w skali 1:500 w sekcji 8-02-B-98 przetworzonej numerycznie wg karty rejestracyjnej nr SIT/94/2004 z dnia 15.12.2004 r.

ZALĄCZNIK NR 1
do uchwały Nr...../07
Rady Miasta Szczecin z dn.2007 r.
w sprawie zmiany Miejscowego planu
zagospodarowania przestrzennego
"Drzetowo - Jana Chryzostoma Paska 34"



LEGENDA:

skala 1:1000

-  GRANICA OPRACOWANIA
-  LINIE ROZGRANICZAJĄCE TERENY O RÓŻNYM PRZEZNACZENIU I RÓŻNYCH ZASADACH ZAGOSPODAROWANIA
-  OZNACZENIE TERENU ELEMENTARNEGO
-  SYMBOL DZIELNICY - ŚRÓDMIEŚCIE
-  SYMBOL OSIEDLA - DRZETOWO
-  KOLEJNY NUMER PLANU W OSIEDLU
-  NUMER TERENU ELEMENTARNEGO

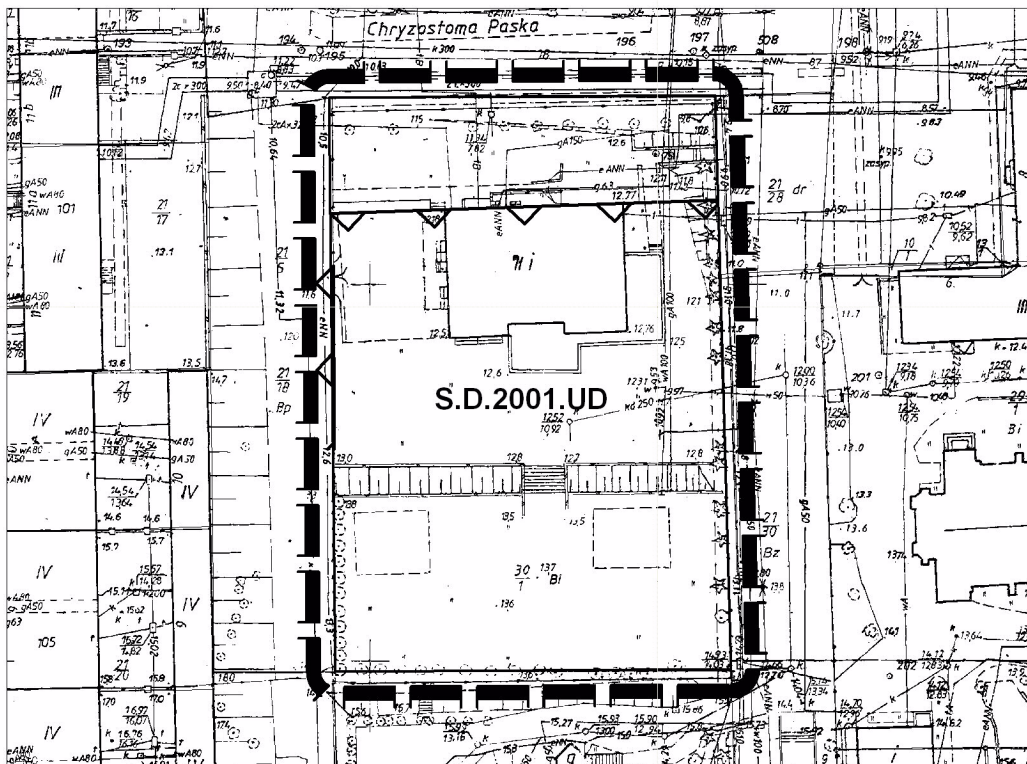
OZNACZENIE SYMBOLU TERENU

-  PRZEDSZKOLE

-  NIEPRZEKRACZALNE LINIE ZABUDOWY



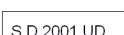




Niniejszy projekt opracowano na mapie sporządzonej z arkusza mapy zasadniczej w skali 1:500 w sekcji 8-02-B-98 przetworzonej numerycznie wg karty rejestracyjnej nr SIT/94/2004 z dnia 15.12.2004 r.

ZALĄCZNIK NR 1
do uchwały Nr...../07
Rady Miasta Szczecin z dn.2007 r.
w sprawie zmiany Miejscowego planu
zagospodarowania przestrzennego
"Drzetowo - Jana Chryzostoma Paska 34"



LEGENDA:

skala 1:1000

-  GRANICA OPRACOWANIA
-  LINIE ROZGRANICZAJĄCE TERENY O RÓŻNYM PRZEZNACZENIU I RÓŻNYCH ZASADACH ZAGOSPODAROWANIA
-  OZNACZENIE TERENU ELEMENTARNEGO
-  SYMBOL DZIELNICY - ŚRÓDMIEŚCIE
-  SYMBOL OSIEDLA - DRZETOWO
-  KOLEJNY NUMER PLANU W OSIEDLU
-  NUMER TERENU ELEMENTARNEGO

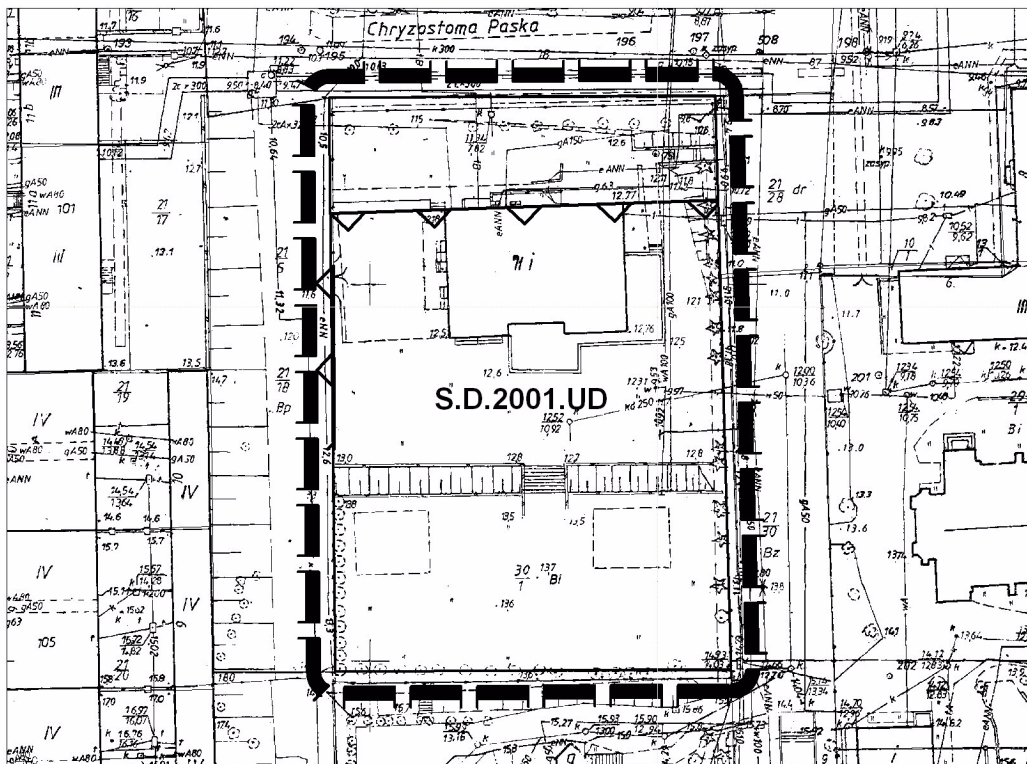
OZNACZENIE SYMBOLU TERENU

 PRZEDSZKOLE

 NIEPRZEKRACZALNE LINIE ZABUDOWY



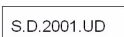
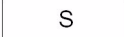


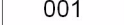
Niniejszy projekt opracowano na mapie sporządzonej z arkusza mapy zasadniczej w skali 1:500 w sekcji 8-02-B-98 przetworzonej numerycznie wg karty rejestracyjnej nr SIT/94/2004 z dnia 15.12.2004 r.

ZALĄCZNIK NR 1
do uchwały Nr...../07
Rady Miasta Szczecin z dn.2007 r.
w sprawie zmiany Miejscowego planu
zagospodarowania przestrzennego
"Drzetowo - Jana Chryzostoma Paska 34"



LEGENDA:

skala 1:1000

-  GRANICA OPRACOWANIA
-  LINIE ROZGRANICZAJĄCE TERENY O RÓŻNYM PRZEZNACZENIU I RÓŻNYCH ZASADACH ZAGOSPODAROWANIA
-  OZNACZENIE TERENU ELEMENTARNEGO
-  SYMBOL DZIELNICY - ŚRÓDMIEŚCIE
-  SYMBOL OSIEDLA - DRZETOWO
-  KOLEJNY NUMER PLANU W OSIEDLU
-  NUMER TERENU ELEMENTARNEGO

OZNACZENIE SYMBOLU TERENU

-  PRZEDSZKOLE

-  NIEPRZEKROCZALNE LINIE ZABUDOWY

Niniejszy projekt opracowano na mapie sporządzonej z arkusza mapy zasadniczej w skali 1:500 w sekcji 8-02-B-98 przetworzonej numerycznie wg karty rejestracyjnej nr SIT/94/2004 z dnia 15.12.2004 r.