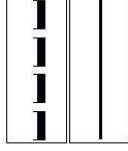


ZALĄCZNIK NR 1

do uchwały Nr. Rady Miasta Szczecin
z dnia.2006r w sprawie zmiany Miejscowego
planu zagospodarowania przestrzennego
"GUMIENICE - SŁOWIENSKO"

OZNACZENIA:

SKALA 1 : 1000



GRANICA OPRACOWANIA

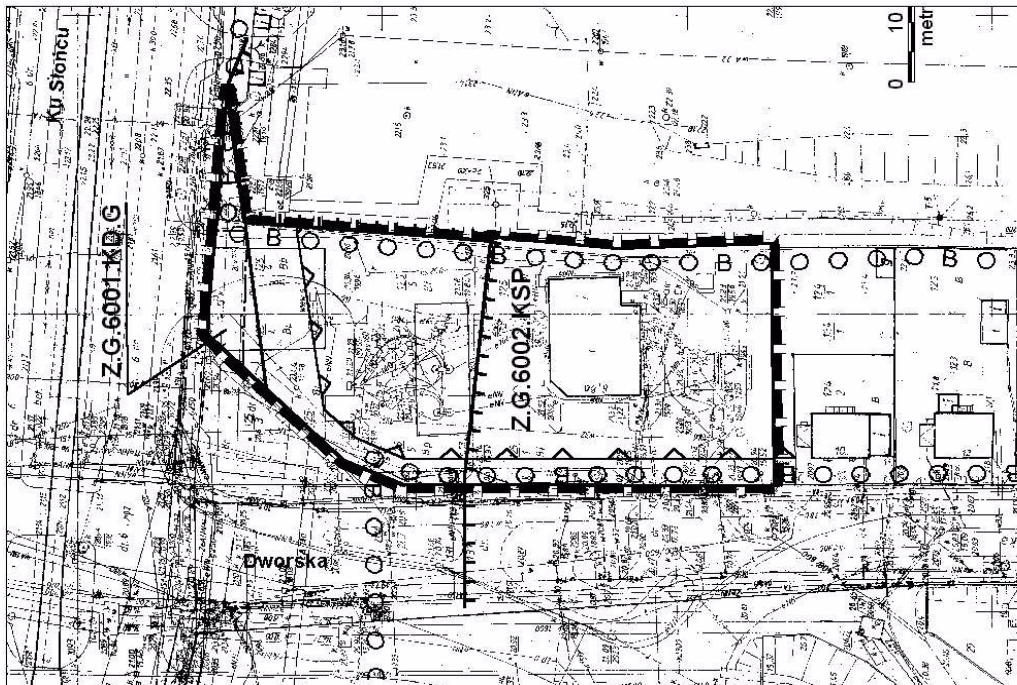
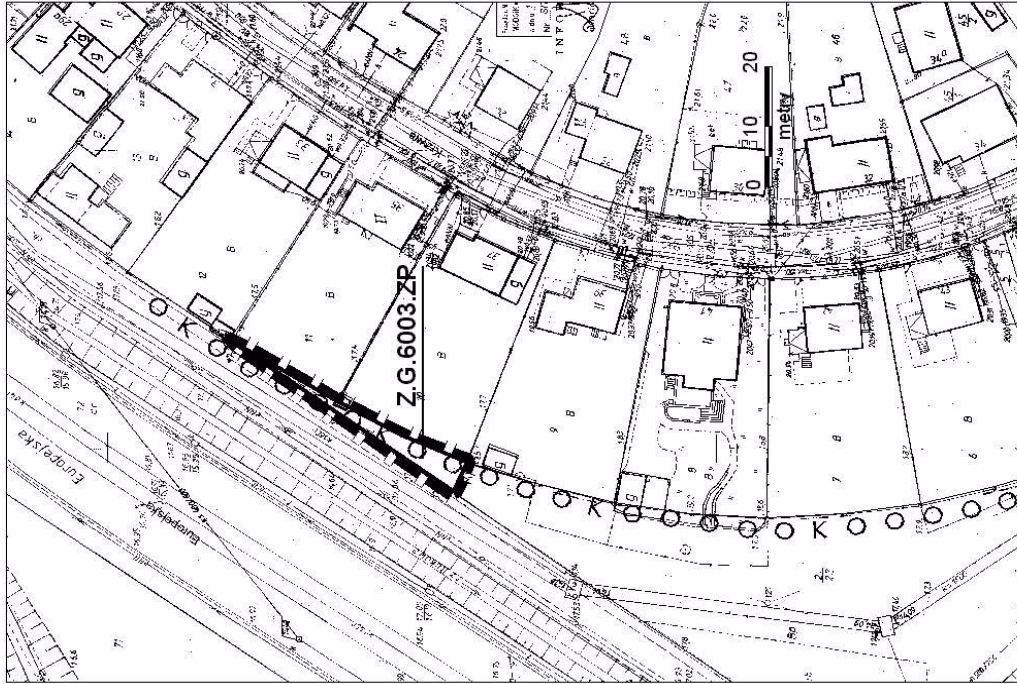
LINIE ROZGRANICZAJĄCE TERENY
O RÓŻNYM PRZEZNACZENIU
I RÓŻNYCH ZASADACH ZAGOSPODAROWANIA

Z.G.6001.KD.G - Z.G.6003.ZP

OZNACZENIE TERENÓW
ELEMENTARNYCH

Z	SYMBOL DZIELNICY
G	SYMBOL OSIEDLA
6	KOLEJNY NUMER ZMIANY PLANU
001 - 003	NUMERY TERENÓW ELEMENTARNYCH
KD.G	TEREN DRÓG PUBLICZNYCH - ULICA GŁÓWNA
KSP	TEREN STACJI PALIW
ZP	TEREN ZIELENI URZĄDZONEJ

○ B ○ ○	STREFA "B" OCHRONY ZACHOWANYCH ELEMENTÓW HISTORYCZNEJ STRUKTURY PRZESTRZENNEJ
○ K ○ ○	STREFA "K" OCHRONY KRAJOBRAZU KULTUROWEGO
△	NIEPRZEKRACZALNE LINIE ZABUDOWY
	GRANICA EKOLOGICZNEGO SYSTEMU ZIELENI MIEJSKIEJ
---	PROJEKTOWANA ELEKTROENERGETYCZNA LINIA KABLOWA 15KV



Niniejszy projekt opracowano na mapach sporządzonych z arkuszy mapy zasadniczej w skali 1:500 w sekcjach 8-02-C 67, 68, 77, 78, 87
przetworzonych numerycznie wg karty rejestracyjnej nr S1172801 z dn. 20.09.2001r.