
























Załącznik nr 1a do uchwały Nr /04 Rady Miasta Szczecin z dnia 2004 r. w sprawie Miejscowego planu zagospodarowania przestrzennego "Gryfińska - Hangarowa" w Szczecinie - wrys ze Studium uwarunkowań i kierunków zagospodarowania przestrzennego m. Szczecin (Uchwała nr XLVIII/593/98 Rady Miasta Szczecin z dnia 08.06.1998 r. wraz ze zmianami wprowadzonymi Uchwałą nr VIII/148/03 Rady Miasta Szczecin z dnia 29.07.2003 r.) z oznaczeniem granic obszaru objętego miejscowym planem zagospodarowania przestrzennego "Gryfińska - Hangarowa" w Szczecinie
 skala 1 : 30 000

LEGENDA

	GRANICA TERENU OBJĘTEGO PLANEM		STREFA "F" OCHRONY ZNACZĄCYCH ELEMENTÓW HISTORYCZNEJ STRUKTURY PRZESTRZENNEJ
	GRANICE OBIĘDŁI (JEDNOSTEK POMOCNICZYCH SAMORZĄDU TERYTORIALNEGO)		STREFA "E" OCHRONY EKSPOZYCJI
	Ekologiczny system zieleni miejskiej		inne ulice układu podstawowego
	OSRODKI PODSTAWOWE I INNE KONCENTRACJE USŁUG		WZCZY WIELOPOZIOMOWE
	INNE TERENY ZDEGRADOWANE DO PRZEKSZTAŁCEN		WAŻNIEJSZE LINIE KOLEJOWE I ŁĄCZNICE DWORCE KOLEJOWE I STACJE
	PREFERENCJE DLA INWESTYCJI POMOCNICZYCH PRZEKSZTAŁCENIE MIESZKAN W LOKALE UŻYTKOWE		TRASY SZYBKIEGO TRAMWAJU
	Obszary wyłączone z lokalizacji hipermarketów		Główne szlaki rowerowe
	Nowe sieci magistralne systemów inżynierskich W - wodociąg		PARKINGI STRATEGICZNE I PARKINGI DLA ŚMIAŁCZOKÓW CIĘŻAROWYCH
	C - ciepłota		LOTNIEKO REGIONALNE
	E - elektroenergetyka		Obszary i trasy, na których obowiązują priorytety dla komunikacji zekawowej
	PRZYRODA PRAWNIE CHRONIONA		



PARK KRAJOBRAZOWY "PUSZCZA BUKOWA"