

Załącznik nr 2 - do Uchwały /07 Rady Miasta Szczecin z dn. 2007 r. w sprawie Miejscowego planu zagospodarowania przestrzennego "Śródmieście Północ - Czesława 7" w Szczecinie

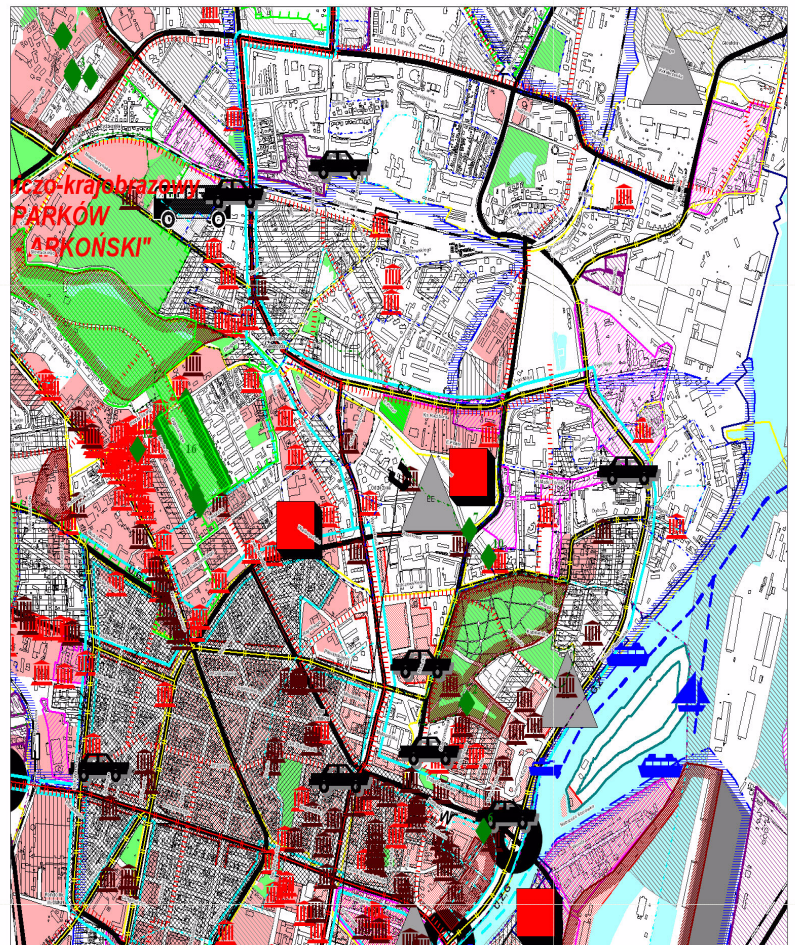
Wyrys ze Studium uwarunkowań i kierunków zagospodarowania przestrzennego miasta Szczecina (Uchwała nr XLVIII / 593 / 98
Rady Miasta Szczecina z dn. 08.06.1998 r. wraz ze zmianami wprowadzonymi Uchwałą nr VIII /148 / 03 Rady Miasta Szczecina z dn. 29.07.2003 r.)

z oznaczeniem granic obszaru objętego miejscowym planem zagospodarowania przestrzennego
"Śródmieście Północ - Czesława 7" w Szczecinie

LEGENDA

skala 1 : 30 000

GRANICE		ŚRODOWISKO KULTUROWE I KRAJOBRAZ	
	GRANICE OSIĘDŁI (JEDNOSTEK POMOCCNICZYCH SAMORZĄDU TERYTORIALNEGO)		OBSZARY I OBIEKTY PRAWNIE CHRONIONE
	GRANICE PORTU SZCZECIŃSKIEGO		OBSZARY I OBIEKTY WSKAZANE DO OCHRONY PRAWNEJ
STRUKTURA FUNKCJONALNO - PRZESTRZENNIA			STREFY "W" OCHRONY STANOWISK ARCHEOLOGICZNYCH
	WODY POWIERZCHNIOWE		STREFA "A" OCHRONY HISTORYCZNEJ STRUKTURY PRZESTRZENNEJ
	ZIELEN MIEJSKA		STREFA "B" OCHRONY ZACHOWANYCH ELEMENTÓW HISTORYCZNEJ STRUKTURY PRZESTRZENNEJ
	ZIELEN NIEZALĄŻONA O WYSOKI WĄLORACH EKOLOGICZNYCH		STREFA "K" OCHRONY KRAJOBRAZU KULTUROWEGO
	CENTRUM OGÓLNOMICJSKIE I OSRODEK DZIELNICOWY NA PRAWOBREZU		STREFA "E" OCHRONY EKSPOZYCJI
	OSRODKI PODSTAWOWE I INNE KONCENTRACJE USŁUG	KIERUNKI ROZWOJU TRANSPORTU	
	OBSZARY KONCENTRACJI ZAINWESTOWANIA TURYSTYCZNEGO		AUTOSTRADY
	OBSZARY ZAINWESTOWANIA MIEJSKIEGO		DROGI EKSPRESOWE
PRZEKSZTAŁCENIA ZAINWESTOWANIA MIEJSKIEGO			INNE ULICE UKŁADU PODSTAWOWEGO
	NOWE ZAŁOŻENIA ZIELEN MIEJSKIEJ		TRASY TRAMWAJOWE
	INNE TERENY ZDEGRADOWANE DO PRZEKSZTAŁCENIA		TRASY SZYBKIEGO TRAMWAJU
	POZOSTAŁE TERENY DO REHABILITACJI ZABUDOWY I INFRASTRUKTURY TECHNICZNEJ		GŁÓWNE ŚCIEŻY ROWEROWE
	OBSZARY ZORGANIZOWANEJ DZIAŁALNOŚCI INWESTYCYJNEJ		PARKINGI STRATEGICZNE I PARKINGI DLA SAMOCHODÓW CIĘŻAROWYCH
	PROPONOWANE LOKALIZACJE WYBRANYCH OBIEKTÓW OGÓLNOMICJSKICH		OBZAR STUDIUM RUCHU USPOKOJONEGO
	OBSZARY WYŁĄCZONE Z LOKALIZACJI HIPERMARKETÓW		OBZAR O OGRANICZONYCH WYMAGANIACH W ZAPRESIE ZASPOKOJENIA POTRZEB PARKINGOWYCH
KIERUNKI ROZWOJU INŻYNIERII KOMUNALNEJ			OBZARY I TRASY NA KTÓRYCH OBOWĄZUJE PRIORYTET DLA KOMUNIKACJI ZBIOROWEJ
	NOWE SIECI MAGISTRALNE SYSTEMÓW INŻYNIERYJNYCH		OBZAR NA KTÓRYM OBOWĄZUJĄ PREFERENCJE DLA GARAZI WIELKOKONDYGNACYJNYCH I GARAZY PODZIEMNYCH REALIZOWANYCH JAKO SAMODZIELNE INWESTYCJE
	WY - wodociąg C - ciepłota		
	K - kanalizacja E - elektroenergetyka		
	WZ - zapasowanie wody NO - odgrzewanie szkieł		
	NU - usuwanie odpadów EG - stacja gazowa		
	EE - elektroenergetyka		
ŚRODOWISKO PRZYRODNICZE			
	PRZYRODA PRAWNIE CHRONIONA		



Teren objęty planem

Załącznik nr 2 - do Uchwały /07 Rady Miasta Szczecin z dn. 2007 r. w sprawie Miejscowego planu zagospodarowania przestrzennego "Śródmieście Północ - Czesława 7" w Szczecinie

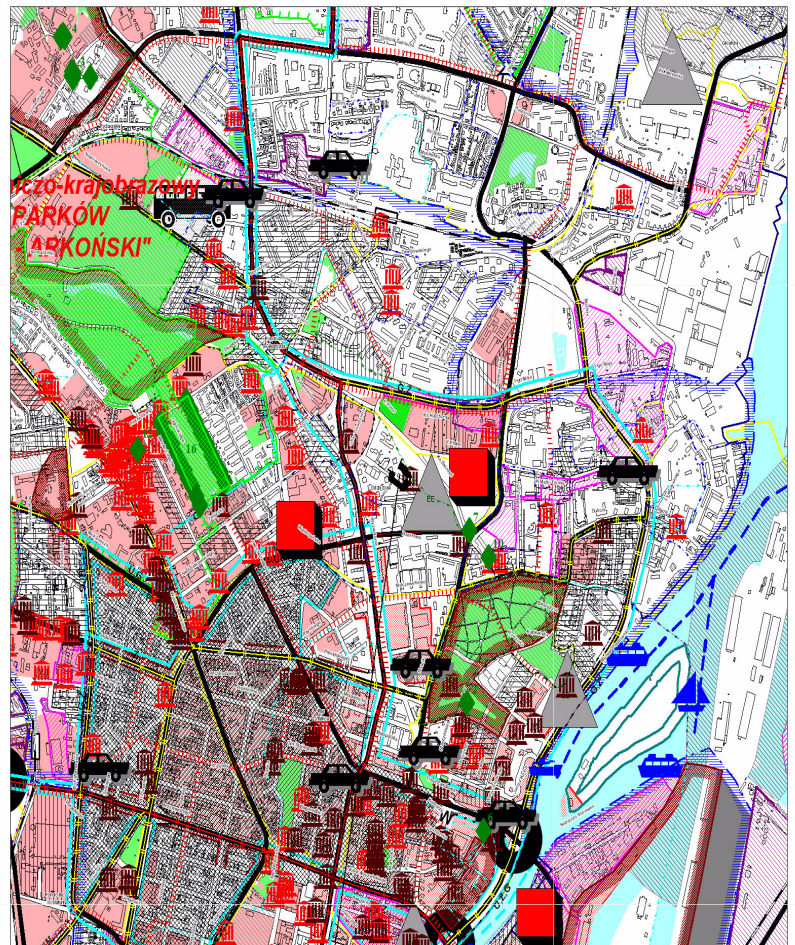
Wyrys ze Studium uwarunkowań i kierunków zagospodarowania przestrzennego miasta Szczecina (Uchwała nr XLVIII / 593 / 98
Rady Miasta Szczecina z dn. 08.06.1998 r. wraz ze zmianami wprowadzonymi Uchwałą nr VIII /148 / 03 Rady Miasta Szczecina z dn. 29.07.2003 r.)

z oznaczeniem granic obszaru objętego miejscowym planem zagospodarowania przestrzennego
"Śródmieście Północ - Czesława 7" w Szczecinie

LEGENDA

skala 1 : 30 000

GRANICE		ŚRODOWISKO KULTUROWE I KRAJOBRAZ	
	GRANICE OSIĘDŁI (JEDNOSTEK POMOCCNICZYCH SAMORZĄDU TERYTORIALNEGO)		OBSZARY I OBIEKTY PRAWNIE CHRONIONE
	GRANICE PORTU SZCZECIŃSKIEGO		OBSZARY I OBIEKTY WSKAZANE DO OCHRONY PRAWNEJ
STRUKTURA FUNKCJONALNO - PRZESTRZENNIA			STREFY "W" OCHRONY STANOWISK ARCHEOLOGICZNYCH
	WODY POWIERZCHNIOWE		STREFA "A" OCHRONY HISTORYCZNEJ STRUKTURY PRZESTRZENNEJ
	ZIELEN MIEJSKA		STREFA "B" OCHRONY ZACHOWANYCH ELEMENTÓW HISTORYCZNEJ STRUKTURY PRZESTRZENNEJ
	ZIELEN NIEZALĄŻONA O WYSOKI WĄLORACH EKOLOGICZNYCH		STREFA "K" OCHRONY KRAJOBRAZU KULTUROWAC
	CENTRUM OGÓLNUMIEJSKIE I OSRODEK DZIELNICOWY NA PRAWOBREZU		STREFA "E" OCHRONY EKSPOZYCJI
	OSRODKI PODSTAWOWE I INNE KONCENTRACJE USŁUG	KIERUNKI ROZWOJU TRANSPORTU	
	OBSZARY KONCENTRACJI ZAINWESTOWANIA TURYSTYCZNEGO		AUTOSTRADY
	OBSZARY ZAINWESTOWANIA MIEJSKIEGO		DROGI EKSPRESOWE
PRZEKSZTAŁCENIA ZAINWESTOWANIA MIEJSKIEGO			INNE ULICE UKŁADU PODSTAWOWEGO
	NOWE ZAŁOŻENIA ZIELEN MIEJSKIEJ		TRASY TRAMWAJOWE
	INNE TERENY ZDEGRADOWANE DO PRZEKSZTAŁCENIA		TRASY SZYBKIEGO TRAMWAJU
	POZOSTAŁE TERENY DO REHABILITACJI ZABUDOWY I INFRASTRUKTURY TECHNICZNEJ		GŁÓWNE ŚCIEŻY ROWEROWE
	OBSZARY ZORGANIZOWANEJ DZIAŁALNOŚCI INWESTYCYJNEJ		PARKINGI STRATEGICZNE I PARKINGI DLA SAMOCHODÓW CIĘŻAROWYCH
	PROPONOWANE LOKALIZACJE WYBRANYCH OBIEKTÓW OGÓLNUMIEJSKICH		OBZAR STUDIUM RUCHU USPOKOJONEGO
	OBSZARY WYŁĄCZONE Z LOKALIZACJI HIPERMARKETÓW		OBZAR O OBIŃCZONYCH WYMAGANIACH W ZAPRESIE ZASPOKOJENIA POTRZEB PARKINGOWYCH
KIERUNKI ROZWOJU INŻYNIERII KOMUNALNEJ			OBZARY I TRASY NA KTÓRYCH OBOWĄZUJE PRIORYTET DLA KOMUNIKACJI ZBIOROWEJ
	NOWE SIECI MAGISTRALNE SYSTEMÓW INŻYNIERYJNYCH		OBZAR NA KTÓRYM OBOWĄZUJĄ PREFERENCJE DLA GARAZÓW WIELKOKONDYGNACYJNYCH I GARAZÓW PODZIEMNYCH REALIZOWANYCH JAKO SAMODZIELNE INWESTYCJE
	WY - wodociąg C - ciepłotaż E - elektroenergetyka		
	WZ - zapasowanie wody NO - odgrzewanie ścieków		
	NU - usuwanie odpadów EG - stacja gazowa		
	EE - elektroenergetyka		
ŚRODOWISKO PRZYRODNICZE			
	PRZYRODA PRAWNIE CHRONIONA		



Teren objęty planem

Załącznik nr 2 - do Uchwały /07 Rady Miasta Szczecin z dn. 2007 r. w sprawie Miejscowego planu zagospodarowania przestrzennego "Śródmieście Północ - Czesława 7" w Szczecinie

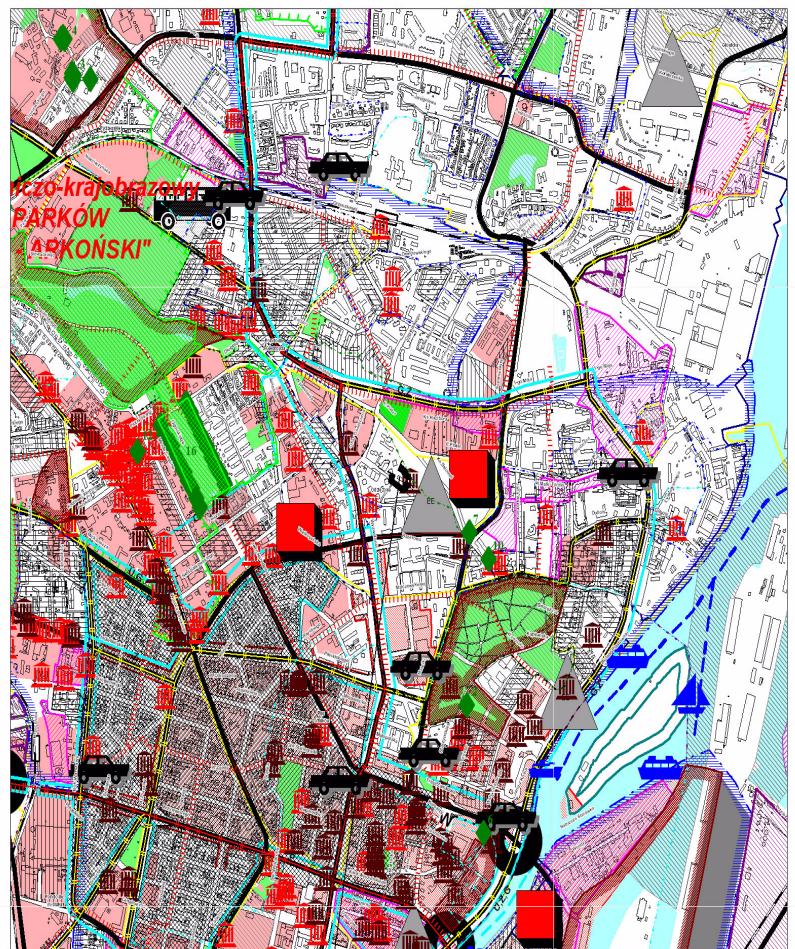
Wyrys ze Studium uwarunkowań i kierunków zagospodarowania przestrzennego miasta Szczecina (Uchwała nr XLVIII / 593 / 98
Rady Miasta Szczecina z dn. 08.06.1998 r. wraz ze zmianami wprowadzonymi Uchwałą nr VIII /148 / 03 Rady Miasta Szczecina z dn. 29.07.2003 r.)

z oznaczeniem granic obszaru objętego miejscowym planem zagospodarowania przestrzennego
"Śródmieście Północ - Czesława 7" w Szczecinie

LEGENDA

skala 1 : 30 000

GRANICE		ŚRODOWISKO KULTUROWE I KRAJOBRAZ	
	GRANICE OSIĘDLI (JEDNOSTEK POMOCCNICZYCH SAMORZĄDU TERYTORIALNEGO)		OBSZARY I OBIEKTY PRAWNIE CHRONIONE
	GRANICE PORTU SZCZECIŃSKIEGO		OBSZARY I OBIEKTY WSKAZANE DO OCHRONY PRAWNEJ
STRUKTURA FUNKCJONALNO - PRZESTRZENNIA			STREFY "W" OCHRONY STANOWISK ARCHEOLOGICZNYCH
	WODY POWIERZCHNIOWE		STREFA "A" OCHRONY HISTORYCZNEJ STRUKTURY PRZESTRZENNEJ
	ZIELEN MIEJSKA		STREFA "B" OCHRONY ZACHOWANYCH ELEMENTÓW HISTORYCZNEJ STRUKTURY PRZESTRZENNEJ
	ZIELEN NIEZALĄŻONA O WYSOKI WĄLORACH EKOLOGICZNYCH		STREFA "K" OCHRONY KRAJOBRAZU KULTUROWEGO
	CENTRUM OGÓLNOMICJSKIE I OSRODEK DZIELNICOWY NA PRAWOBREZU		STREFA "E" OCHRONY EKSPOZYCJI
	OSRODKI PODSTAWOWE I INNE KONCENTRACJE USŁUG	KIERUNKI ROZWOJU TRANSPORTU	
	OBSZARY KONCENTRACJI ZAINWESTOWANIA TURYSTYCZNEGO		AUTOSTRADY
	OBSZARY ZAINWESTOWANIA MIEJSKIEGO		DROGI EKSPRESOWE
PRZEKSZTAŁCENIA ZAINWESTOWANIA MIEJSKIEGO			INNE ULICE UKŁADU PODSTAWOWEGO
	NOWE ZAŁOŻENIA ZIELEN MIEJSKIEJ		TRASY TRAMWAJOWE
	INNE TERENY ZDEGRADOWANE DO PRZEKSZTAŁCENIA		TRASY SZYBKIEGO TRAMWAJU
	POZOSTAŁE TERENY DO REHABILITACJI ZABUDOWY I INFRASTRUKTURY TECHNICZNEJ		GŁÓWNE ŚCIEŻY ROWEROWE
	OBSZARY ZORGANIZOWANEJ DZIAŁALNOŚCI INWESTYCYJNEJ		PARKINGI STRATEGICZNE I PARKINGI DLA SAMOCHODÓW CIĘŻAROWYCH
	PROPONOWANE LOKALIZACJE WYBRANYCH OBIEKTÓW OGÓLNOMICJSKICH		OBZAR STUDIUM RUCHU USPOKOJONEGO
	OBSZARY WYŁĄCZONE Z LOKALIZACJI HIPERMARKETÓW		OBZAR O OGRANICZONYCH WYMAGANIACH W ZAPRESIE ZASPOKOJENIA POTRZEB PARKINGOWYCH
KIERUNKI ROZWOJU INŻYNIERII KOMUNALNEJ			OBZARY I TRASY NA KTÓRYCH OBOWĄZUJE PRIORYTET DLA KOMUNIKACJI ZBIOROWEJ
	NOWE SIECI MAGISTRALNE SYSTEMÓW INŻYNIERYJNYCH WY - wodociąg C - ciepłota		OBZAR NA KTÓRYM OBOWĄZUJĄ PREFERENCJE DLA GARAZI WIELOKONDYGNACYJNYCH I GARAZÓW PODZIEMNYCH REALIZOWANYCH JAKO SAMODZIELNE INWESTYCJE
	NOWE URZĄDZENIA ŹRÓDŁOWE INŻYNIERII KOMUNALNEJ WZ - zaspobienie wody NO - odgrzewanie ścieków NU - usuwanie odpadów EG - stacja gazowa EE - elektroenergetyka		
ŚRODOWISKO PRZYRODNICZE			
	PRZYRODA PRAWNIE CHRONIONA		



Teren objęty planem

Załącznik nr 2 - do Uchwały /07 Rady Miasta Szczecin z dn. 2007 r. w sprawie Miejscowego planu zagospodarowania przestrzennego "Śródmieście Północ - Czesława 7" w Szczecinie

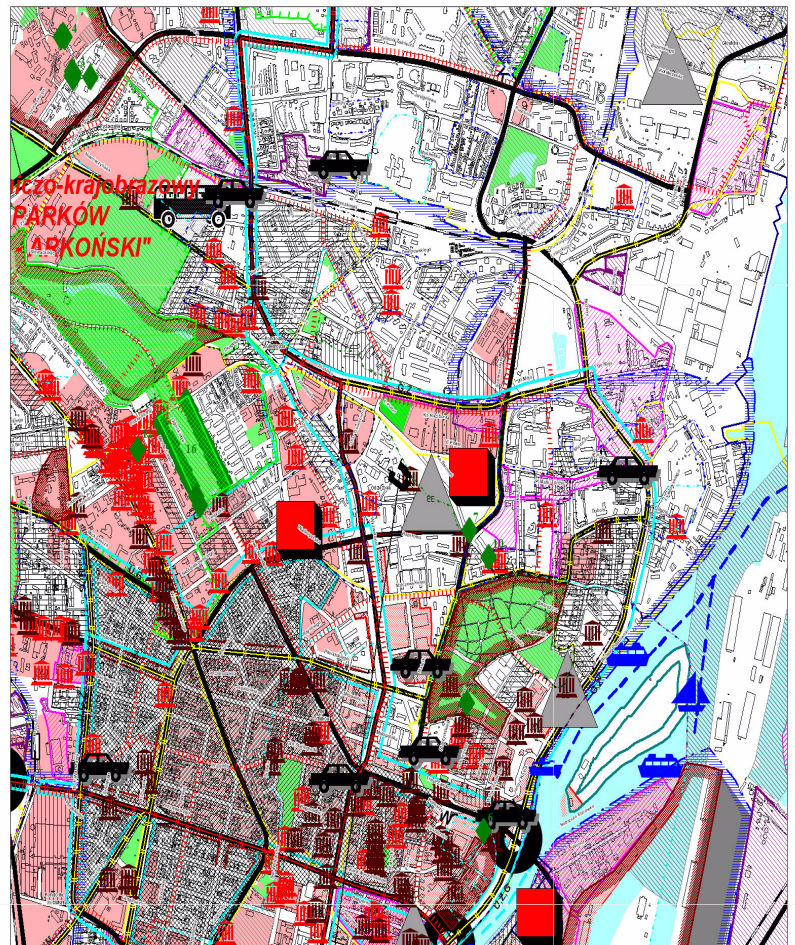
Wyrys ze Studium uwarunkowań i kierunków zagospodarowania przestrzennego miasta Szczecina (Uchwała nr XLVIII / 593 / 98
Rady Miasta Szczecina z dn. 08.06.1998 r. wraz ze zmianami wprowadzonymi Uchwałą nr VIII /148 / 03 Rady Miasta Szczecina z dn. 29.07.2003 r.)

z oznaczeniem granic obszaru objętego miejscowym planem zagospodarowania przestrzennego
"Śródmieście Północ - Czesława 7" w Szczecinie

LEGENDA

skala 1 : 30 000

GRANICE		ŚRODOWISKO KULTUROWE I KRAJOBRAZ	
	GRANICE OSIĘDLI (JEDNOSTEK POMOCCNICZYCH SAMORZĄDU TERYTORIALNEGO)		OBSZARY I OBIEKTY PRAWNIE CHRONIONE
	GRANICE PORTU SZCZECIŃSKIEGO		OBSZARY I OBIEKTY WSKAZANE DO OCHRONY PRAWNEJ
STRUKTURA FUNKCJONALNO - PRZESTRZENNIA			STREFY "W" OCHRONY STANOWISK ARCHEOLOGICZNYCH
	WODY POWIERZCHNIOWE		STREFA "A" OCHRONY HISTORYCZNEJ STRUKTURY PRZESTRZENNEJ
	ZIELEN MIEJSKA		STREFA "B" OCHRONY ZACHOWANYCH ELEMENTÓW HISTORYCZNEJ STRUKTURY PRZESTRZENNEJ
	ZIELEN NIEZALĄŻONA O WYSOKI WĄLORACH EKOLOGICZNYCH		STREFA "K" OCHRONY KRAJOBRAZU KULTUROWEGO
	CENTRUM OGÓLNUMIEJSKIE I OŚRODEK DZIELNICOWY NA PRAWOBREZU		STREFA "E" OCHRONY EKSPOZYCJI
	OŚRODKI PODSTAWOWE I INNE KONCENTRACJE USŁUG	KIERUNKI ROZWOJU TRANSPORTU	
	OBSZARY KONCENTRACJI ZAINWESTOWANIA TURYSTYCZNEGO		AUTOSTRADY
	OBSZARY ZAINWESTOWANIA MIEJSKIEGO		DROGI EKSPRESOWE
PRZEKSZTAŁCENIA ZAINWESTOWANIA MIEJSKIEGO			INNE ULICE UKŁADU PODSTAWOWEGO
	NOWE ZAŁOŻENIA ZIELEN MIEJSKIEJ		TRASY TRAMWAJOWE
	INNE TERENY ZDEGRADOWANE DO PRZEKSZTAŁCENIA		TRASY SZYBKIEGO TRAMWAJU
	POZOSTAŁE TERENY DO REHABILITACJI ZABUDOWY I INFRASTRUKTURY TECHNICZNEJ		GŁÓWNE ŚCIEŻY ROWEROWE
	OBSZARY ZORGANIZOWANEJ DZIAŁALNOŚCI INWESTYCYJNEJ		PARKINGI STRATEGICZNE I PARKINGI DLA SAMOCHODÓW CIĘŻAROWYCH
	PROPONOWANE LOKALIZACJE WYBRANYCH OBIEKTÓW OGÓLNUMIEJSKICH		OBZAR STUDIUM RUCHU USPOKOJONEGO
	OBSZARY WYŁĄCZONE Z LOKALIZACJI HIPERMARKETÓW		OBZAR O OGRANICZONYCH WYMAGANIACH W ZAPRESIE ZASPOKOJENIA POTRZEB PARKINGOWYCH
KIERUNKI ROZWOJU INŻYNIERII KOMUNALNEJ			OBZARY I TRASY NA KTÓRYCH OBOWĄZUJE PRIORYTET DLA KOMUNIKACJI ZBIOROWEJ
	NOWE SIECI MAGISTRALNE SYSTEMÓW INŻYNIERYJNYCH WY - wodociąg C - ciepłota		OBZAR NA KTÓRYM OBOWĄZUJĄ PREFERENCJE DLA GARAZI WIELKOKONDYGNACYJNYCH I GARAZY PODZIEMNYCH REALIZOWANYCH JAKO SAMODZIELNE INWESTYCJE
	NOWE URZĄDZENIA ŹRÓDŁOWE INŻYNIERII KOMUNALNEJ WZ - zaspobienie wody NO - odgrzewanie ścieków NU - usuwanie odpadów EG - stacja gazowa EE - elektroenergetyka		
ŚRODOWISKO PRZYRODNICZE			
	PRZYRODA PRAWNIE CHRONIONA		



Teren objęty planem