

Projekt

**UCHWAŁA NR .....**  
**RADY MIASTA SZCZECIN**  
**z dnia ..... 2024 r.**

**w sprawie nadania nazw urzędowych ulicom miasta Szczecin**

Na podstawie art. 18 ust.2 pkt 13 ustawy z dnia 8 marca 1990 r. o samorządzie gminnym (tj. Dz. U. z 2023 r. poz. 40, 572, 1463, 1688) **Rada Miasta Szczecin uchwala, co następuje:**

**§ 1.** W Uchwale Nr XXVIII/367/92 Rady Miejskiej w Szczecinie z dnia 3 sierpnia 1992r. w sprawie nadania nazw urzędowych ulicom miasta Szczecin uchyla się § 1.

**§ 2.** Nadaje nazwę „**Nad Rudzianką**” ulicy obejmującej część działki nr **65**, działki nr nr **34/1, 35/2** z obrębu ewidencyjnego nr **4156**, działki nr nr **38, 40** oraz część działki nr **11/7** z obrębu ewidencyjnego nr **4157**, oraz część działki nr **61** z obrębu ewidencyjnego nr **4151**, usytuowane w granicach części terenu elementarnego **D.B.3067.KD.Z** przeznaczonego w Miejscowym planie zagospodarowania przestrzennego osiedla „Nad Rudzianką” pod drogę publiczną – ulicę zbiorczą, rozpoczynającej się przy ul. Chłopskiej, biegnącej łukiem w kierunku wschodnim i kończącej się przy granicy działki nr 19/17 z obrębu ewidencyjnego nr 4151. Położenie ulicy przedstawione jest na załączniku nr 1 do niniejszej uchwały.

**§ 3.** Nadaje nazwę „**Nowy Zjazd**” projektowanej ulicy obejmującej działki nr nr **33/1, 15/5, 36/2, 37/1** oraz części działek nr nr **15/4, 20/4, 21/2, 22/2** z obrębu ewidencyjnego nr **4152**, działki nr nr **6/3, 8/3, 11/2** oraz części działek nr nr **4/2, 5/2, 7/2, 11/3, 13/2, 32, 35/2, 36/2** z obrębu ewidencyjnego nr **4151**, usytuowane w granicach terenu elementarnego **D.B.3066.KD.Z** przeznaczonego w Miejscowym planie zagospodarowania przestrzennego osiedla „Nad Rudzianką” pod drogę publiczną – ulicę zbiorczą, rozpoczynającej się przy ul. Dąbskiej, biegnącej łukiem w kierunku ogólnym południowo-wschodnim i kończącej się przy drodze krajowej nr A6. Położenie ulicy przedstawione jest na załączniku nr 2 do niniejszej uchwały.

**§ 4.** Nadaje nazwę „**Gwarna**” ulicy obejmującej część działki nr **30/1** oraz działkę nr **18/1** z obrębu ewidencyjnego nr **4152**, części działek nr nr **19/14, 19/15, 61, 19/17** z obrębu ewidencyjnego nr **4151** (usytuowane w granicach terenu elementarnego **D.B.3069.KD.L** przeznaczonego w Miejscowym planie zagospodarowania przestrzennego osiedla „Nad Rudzianką” pod drogę publiczną – ulicę lokalną), działkę nr **19/20** oraz części działek nr nr **61, 19/18, 19/17, 62** z obrębu ewidencyjnego nr **4151** (usytuowane w granicach części terenu elementarnego **D.B.3071.KD.L** przeznaczonego w Miejscowym planie zagospodarowania przestrzennego osiedla „Nad Rudzianką” pod drogę publiczną – ulicę lokalną), rozpoczynającej się przy ulicy Dąbskiej, biegnącej w kierunku ogólnym południowym i kończącej się przy granicy działki nr 1/11 z obrębu ewidencyjnego nr 4157. Położenie ulicy przedstawione jest na załączniku nr 3 do niniejszej uchwały.

**§ 5.** Nadaje nazwę „**Swojska**” ulicy obejmującej części działek nr nr **20/2, 16/5, 15/5, 44/4**, działki nr nr **7/9, 26/4, 27/4, 43** z obrębu ewidencyjnego nr **4154** oraz działkę nr **51/1** z obrębu ewidencyjnego nr **4151** (usytuowane w granicach terenu elementarnego **D.B.3068.KD.L** przeznaczonego w Miejscowym planie zagospodarowania przestrzennego osiedla „Nad Rudzianką” pod drogę publiczną – ulicę lokalną), działkę nr **41** z obrębu ewidencyjnego nr **4157** oraz części działek nr nr **62, 19/17, 19/18** z obrębu ewidencyjnego nr **4151** (usytuowane w granicach terenu elementarnego **D.B.3070.KD.L** przeznaczonego w Miejscowym planie zagospodarowania przestrzennego osiedla „Nad Rudzianką” pod drogę publiczną – ulicę lokalną), rozpoczynającej się przy ul. Chłopskiej, początkowo biegnącej w kierunku wschodnim, a następnie południowo-wschodnim do połączenia z ulicą o proponowanej nazwie Gwarna. Położenie ulicy przedstawione jest na załączniku nr 4 do niniejszej uchwały.

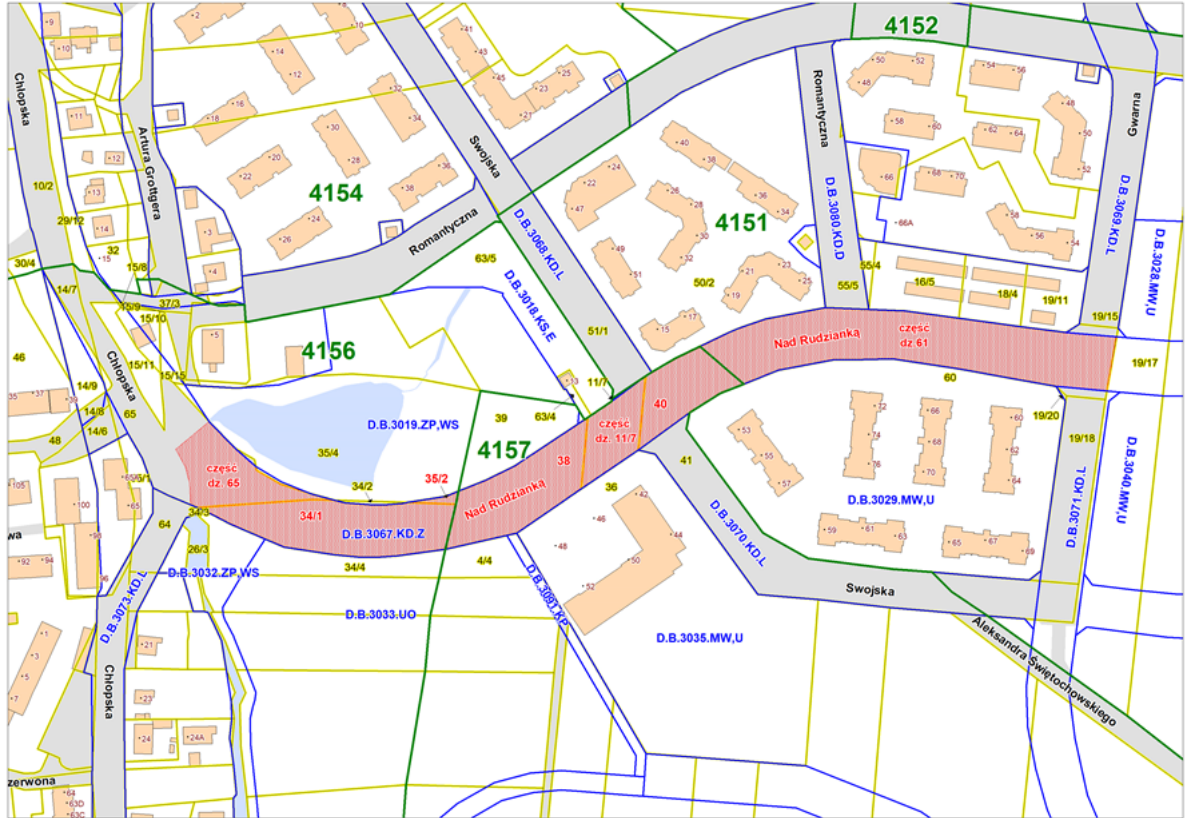
§ 6. Nadaje nazwę „**Romantyczna**” ulicy obejmującej część działki nr 44/4 z obrębem ewidencyjnego nr 4154 (usytuowaną w granicach terenu elementarnego **D.B.3100.KD.D** przeznaczonego w Miejscowym planie zagospodarowania przestrzennego osiedla „Nad Rudzianką” pod drogę publiczną – ulicę dojazdową), działkę nr 1/7 z obrębem ewidencyjnego nr 4154, działkę nr 18/3 z obrębem ewidencyjnego nr 4152, działkę nr 63 oraz części działek nr 19/14, nr 19/15 z obrębem ewidencyjnego nr 4151 (usytuowane w granicach terenu elementarnego **D.B.3079.KD.D** przeznaczonego w Miejscowym planie zagospodarowania przestrzennego osiedla „Nad Rudzianką” pod drogę publiczną – ulicę dojazdową), część działki nr 30/1 z obrębem ewidencyjnego nr 4152 oraz części działek nr nr 19/14, 19/15, 19/17, 20/4, 20/1, 22 z obrębem ewidencyjnego nr 4151 (usytuowane w granicach terenu elementarnego **D.B.3081.KD.D** przeznaczonego w Miejscowym planie zagospodarowania przestrzennego osiedla „Nad Rudzianką” pod drogę publiczną – ulicę dojazdową), rozpoczynającej się przy granicach działek nr nr 35, 2/5 z obrębem ewidencyjnego nr 4154 oraz przy granicy działki nr 37/1 z obrębem ewidencyjnego nr 4156, biegnącej w kierunku ogólnym północno-wschodnim i kończącej się przy granicy działki nr 23 z obrębem ewidencyjnego nr 4151. Położenie ulicy przedstawione jest na załączniku nr 5 do niniejszej uchwały.

§ 7. Nadaje nazwę „**Nastrojowa**” ulicy obejmującej działki nr nr 33/3, 37/3, części działek nr nr 20/4, 21/2, 22/2 z obrębem ewidencyjnego nr 4152 oraz części działek nr nr 4/2, 5/2 z obrębem ewidencyjnego nr 4151, usytuowane w granicach terenu elementarnego **D.B.3076.KD.D** przeznaczonego w Miejscowym planie zagospodarowania przestrzennego osiedla „Nad Rudzianką” pod drogę publiczną – ulicę dojazdową, rozpoczynającej się przy ulicy Gwarnej, biegnącej w kierunku południowo-wschodnim i kończącej się przy projektowanej drodze publicznej - ulicy zbiorczej (bez nazwy) zawartej w granicach terenu elementarnego **D.W.3067.KD.Z**. Położenie ulicy przedstawione jest na załączniku nr 6 do niniejszej uchwały.

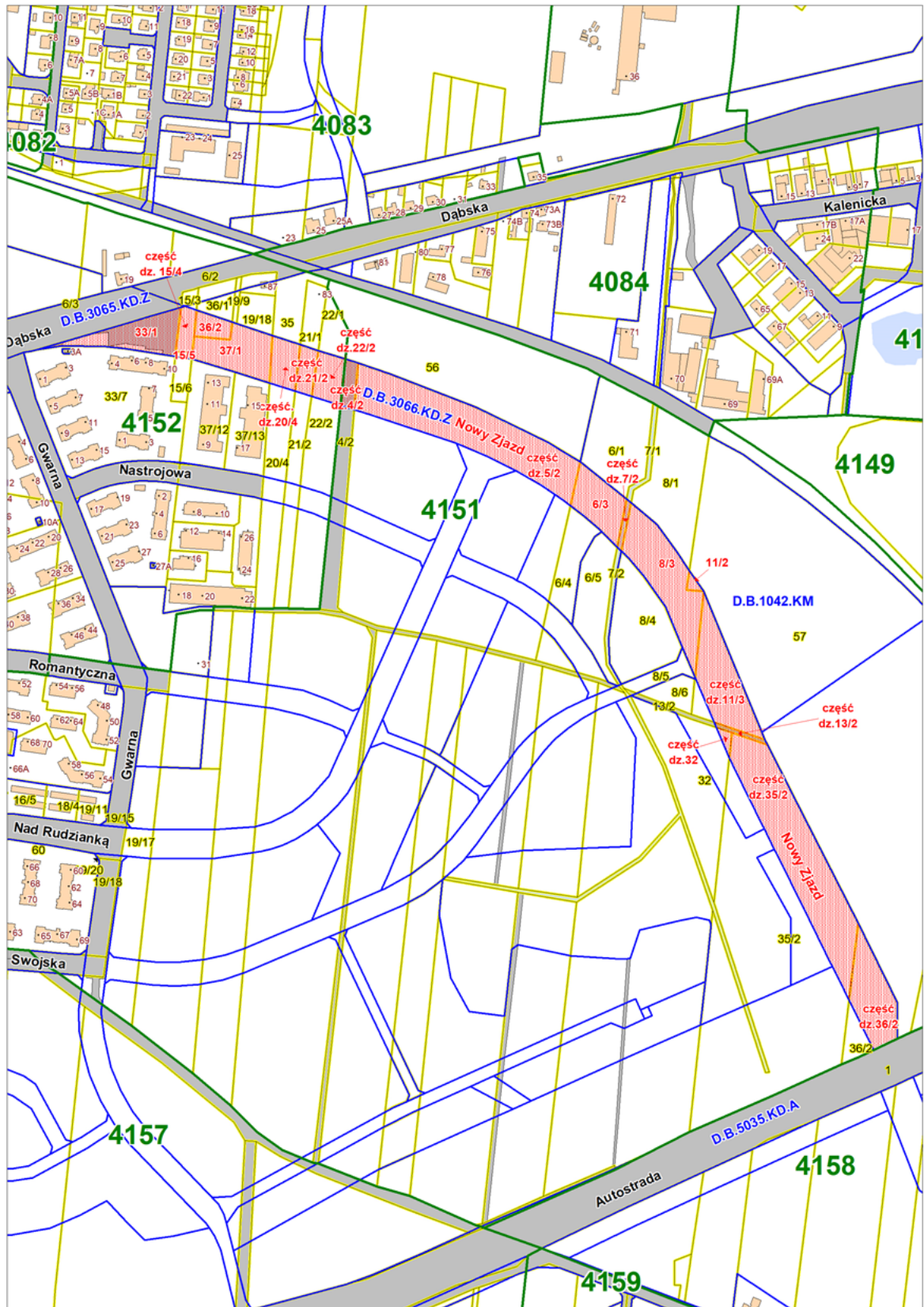
§ 8. Wykonanie uchwały powierza się Prezydentowi Miasta Szczecin.

§ 9. Uchwała wchodzi w życie po upływie 14 dni od dnia ogłoszenia w Dzienniku Urzędowym Województwa Zachodniopomorskiego.

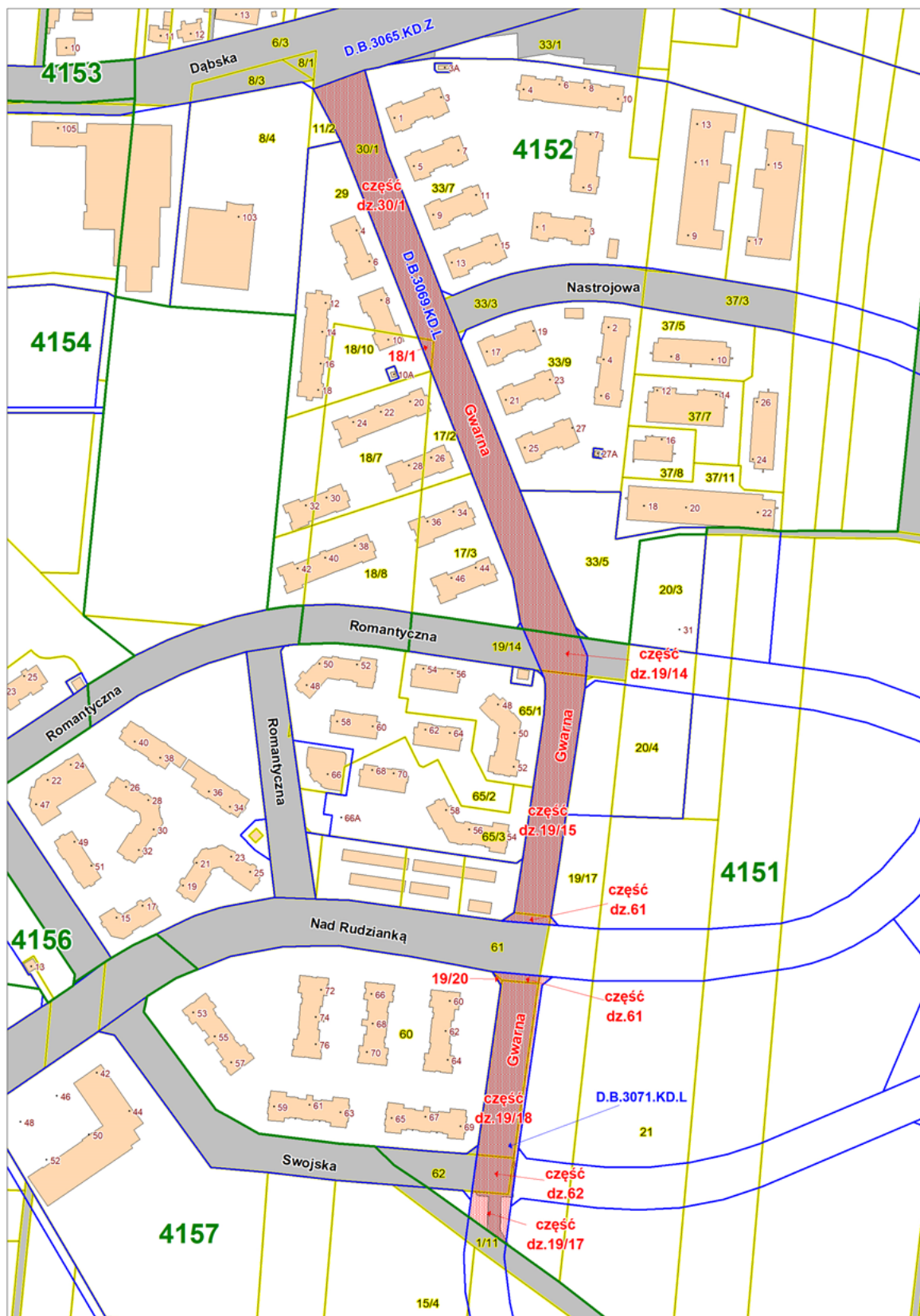
Załącznik Nr 1 do uchwały Nr .....  
Rady Miasta Szczecin  
z dnia.....2024 r.



Załącznik Nr 2 do uchwały Nr .....  
Rady Miasta Szczecin  
z dnia.....2024 r.



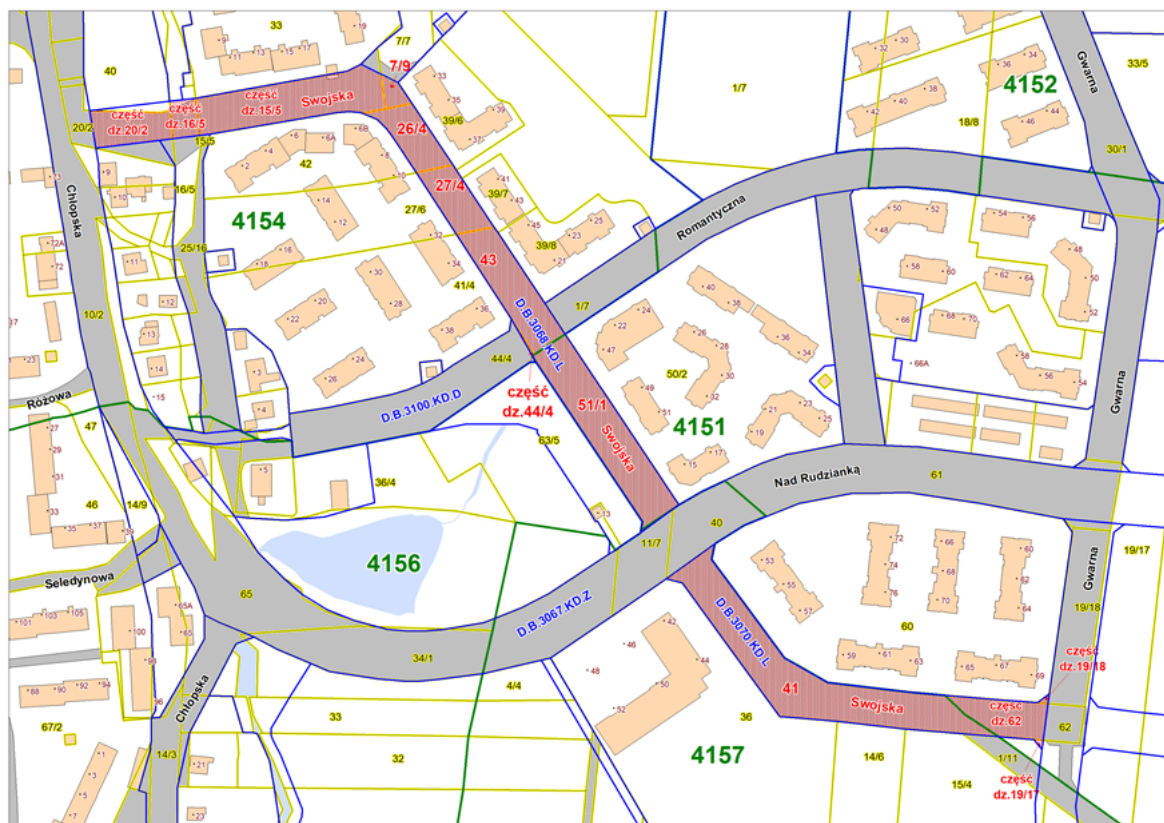
Załącznik Nr 3 do uchwały Nr .....  
Rady Miasta Szczecin  
z dnia.....2024 r.



Załącznik Nr 4 do uchwały Nr .....

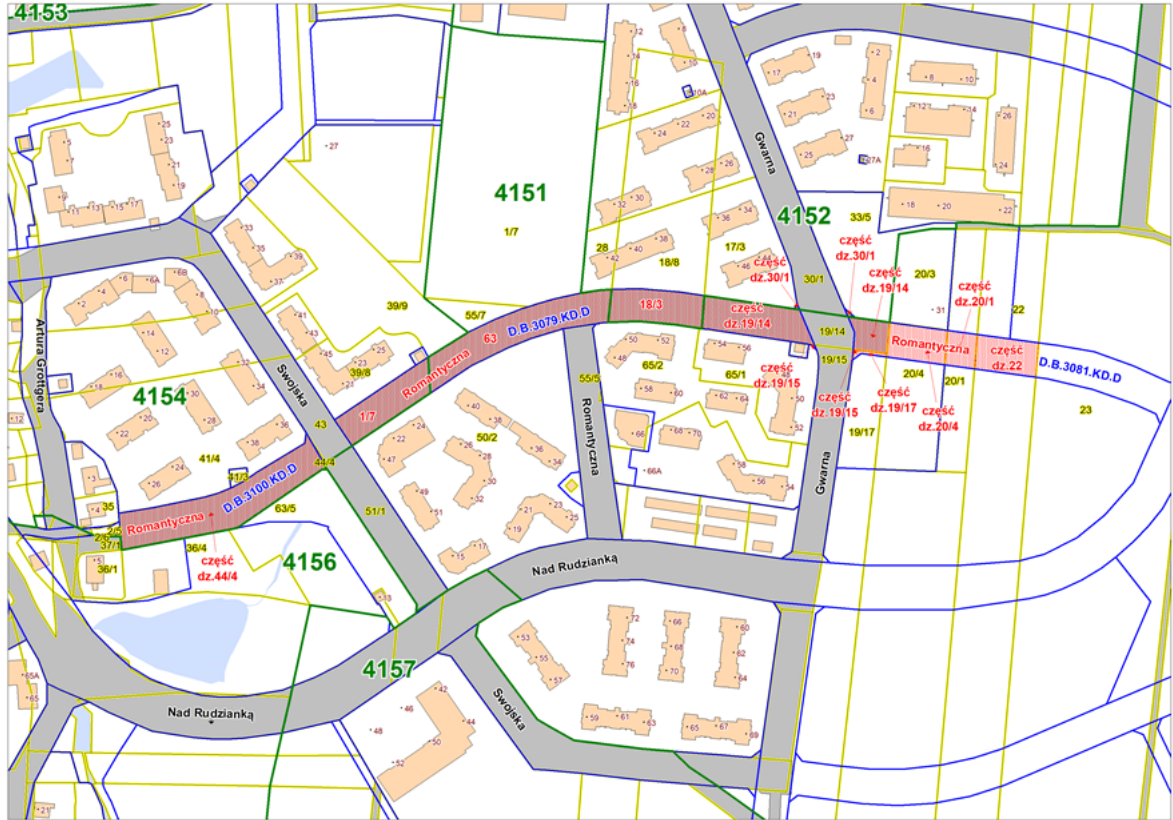
Rady Miasta Szczecin

z dnia.....2024 r.





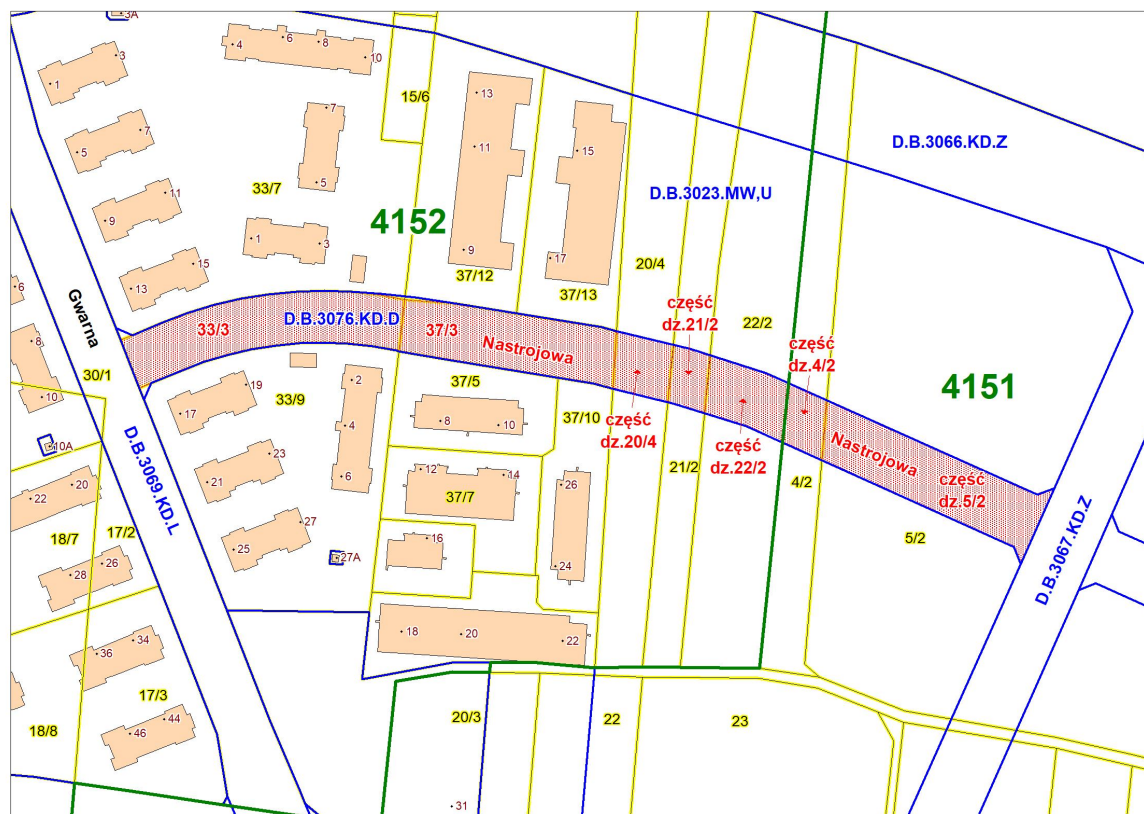
Załącznik Nr 5 do uchwały Nr .....  
Rady Miasta Szczecin  
z dnia.....2024 r.



Załącznik Nr 6 do uchwały Nr .....

Rady Miasta Szczecin

z dnia.....2024 r.



## Uzasadnienie

Z wnioskiem o uporządkowanie i dokonanie korekty nazw ulic osiedla Nad Rudzianką zwróciło się Biuro Geodety Miasta, na wniosek Biura Planowania Przestrzennego Miasta. Propozycja została pozytywnie zaopiniowana przez Zespół Nazewnictwa Miejskiego oraz Radę Osiedla Bukowe-Klęskowo. Wszystkie działki drogowe procedowane w projekcie uchwały są własnością Gminy Miasto Szczecin.

Na obszarze osiedla Nad Rudzianką obowiązuje obecnie miejscowy plan zagospodarowania przestrzennego osiedla „Nad Rudzianką”, uchwalony uchwałą Nr XLII/1051/09 Rady Miasta Szczecin z dnia 14 grudnia 2009 r.

Nazwy urzędowe ulic na tym obszarze zostały nadane Uchwałą Nr XXVIII/367/92 Rady Miejskiej w Szczecinie z dnia 3 sierpnia 1992 r. jako dla ulic nowo projektowanych osiedla Nad Rudzianką, tj. przed uchwaleniem obecnie obowiązującego planu zagospodarowania przestrzennego. W związku z powyższym usytuowanie projektowanych ulic, których położenie zostało wniesione na podstawie tej uchwały w Systemie Informacji Przestrzennej Miasta Szczecin oraz ewidencji miejscowości, ulic i adresów jest sprzeczne zarówno z ustaleniami planu miejscowego obowiązującego na tym terenie, jak również z ustaleniami sporządzanej przez Biuro Planowania Przestrzennego Miasta jego zmiany pn. „Nad Rudzianką 2”.

Część z ulic, którym w 1992 r. nadano nazwy urzędowe, tj. „**Drobiazg**”, „**Ludna**”, „**Przechodnia**”, „**Świąteczna**”, „**Uśmiechu**”, „**Wygodna**” i „**Wypoczynek**”, nie powstała do dnia dzisiejszego w projektowanym kształcie i fizycznie nie istnieje, w związku z czym nie zostały nadane żadne numery porządkowe związane z tymi ulicami, brak jest również zabudowań. Ponadto obecnie obowiązujący miejscowy plan zagospodarowania przestrzennego osiedla „Nad Rudzianką” nie przewiduje realizacji ww. ulic w miejscu, w którym powinny się one znajdować zgodnie z uchwałą nadająca im nazwy urzędowe. W związku z powyższym Biuro Geodety Miasta stoi na stanowisku, że ww. nazwy ulic należy anulować i usunąć z obowiązującego spisu nazw ulic i placów w Szczecinie.

Natomiast część ulic, która została już w części zrealizowana i przy których istnieją budynki z numerami porządkowymi przypisanymi do tych ulic, w obowiązującym planie zagospodarowania przestrzennego posiada zapisany przebieg odmienny od tego, który wynika z uchwały w sprawie nadania im nazw urzędowych.

Dotyczy to takich ulic jak „**Gwarna**”, „**Nad Rudzianką**”, „**Nastrojowa**”, „**Romantyczna**”, „**Swojska**” i „**Nowy Zjazd**”.

Ponieważ na dzień dzisiejszy istnieją znaczne rozbieżności pomiędzy faktycznym przebiegiem ulic w terenie bądź ich projektowanym przebiegiem wynikającym z treści planu, a określeniem ich przebiegu wynikającym z uchwały Rady Miasta w sprawie nadania nazw urzędowych ulicom, zachodzi konieczność uporządkowania nazewnictwa ulic w tym rejonie poprzez likwidację części z nadanych nazw oraz nadanie ich na nowo dla tej części ulic, które wprawdzie powstały, ale w innym kształcie niż opisany w uchwale Nr XXVII/367/92 RM.

Biorąc to wszystko pod uwagę, należy:

1) anulować nazwy ulic **Drobiazg**”, „**Ludna**”, „**Przechodnia**”, „**Świąteczna**”, „**Uśmiechu**”, „**Wygodna**”, „**Wypoczynek**”, o których mowa w § 1 uchwały Nr XXVIII/367/92 Rady Miejskiej w Szczecinie z dnia 3 sierpnia 1992r. i usunąć je z obowiązującego spisu nazw ulic i placów miasta Szczecin;

2) nadać na nowo nazwy ulic z określeniem na nowo ich położenia tylko w takim zakresie, w jakim na dzień dzisiejszy procedowane działki stanowią własność Gminy Miasto Szczecin - dla tych ulic, które zostały już w całości bądź w części zrealizowane i przy których istnieją budynki z numerami porządkowymi przypisanymi do tych ulic, a które bądź to zostały wydzielone w innym kształcie niż opisany w uchwale Nr XXVIII/367/92 RM bądź też w obowiązującym planie zagospodarowania przestrzennego posiadają ustalony przebieg odmienny od tego, który wynika z uchwały w sprawie

nadania im nazw urzędowych. Dotyczy to takich ulic jak „Gwarna”, „Nad Rudzianką”, „Nastrojowa”, „Romantyczna”, „Nowy Zjazd”, „Swojska”.

Komisja Bezpieczeństwa Publicznego i Samorządności R.M. postanowiła przychylić się do wniosku Biura Geodety Miasta i wnieść pod obrady Rady Miasta Szczecin projekt przedmiotowej uchwały.

**Przewodniczący Komisji Bezpieczeństwa  
Publicznego i Samorządności**

**Bazyli Baran**