

UCHWAŁA NR XXIII/470/04
Rady Miasta Szczecina
z dnia 28 czerwca 2004 r.

w sprawie przystąpienia do sporządzenia Miejscowego planu zagospodarowania przestrzennego "Płonia-Oleszna" w Szczecinie

Na podstawie art. 14 ust. 1 i 2 ustawy z dnia 27 marca 2003 r. o planowaniu i zagospodarowaniu przestrzennym (Dz. U. z 2003 r. Nr 80 poz. 717, zm. z 2004 r. Nr 6 poz. 41); **Rada Miasta Szczecina uchwala, co następuje:**

§ 1. Przystępuje się do sporządzenia Miejscowego planu zagospodarowania przestrzennego "Płonia-Oleszna" w Szczecinie, zwanego dalej planem.

§ 2. 1. Plan dotyczy fragmentu Osiedla Płonia-Śmierdnica-Jezierzyce pomiędzy ul. Szosa Stargardzka a rzeką Płonią (rejon kempingu i oczyszczalni ścieków), w Dzielnicy Prawobrzeże. Obszar objęty planem jest ograniczony od zachodu granicą lasu, od północy - administracyjną granicą miasta z gminą Kobylanka (wzdłuż rz. Płoni i ul. Przylesie), od wschodu - projektowanym obejściem drogowym os. Płonia (w ciągu drogi ekspresowej E10) oraz od południa – ul. Szosa Stargardzka.

2. Granice obszaru, o którym mowa w ust. 1 określa załącznik do uchwały.

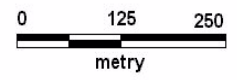
§ 3. Zobowiązuje się Prezydenta Miasta do opracowania projektu planu, o którym mowa w § 1 i przeprowadzenia wymaganej procedury formalnoprawnej.



§ 4. Uchwała wchodzi w życie z dniem podjęcia i podlega ogłoszeniu w miejscowej prasie w formie komunikatu Prezydenta Miasta oraz przez obwieszczenie na tablicy ogłoszeń Urzędu Miejskiego w Szczecinie.

Przewodniczący Rady Miasta Szczecina

Jan Stopyra

Załącznik
do Uchwały Nr/04 Rady Miasta Szczecina
z dn. 2004 r. w sprawie przystąpienia do sporządzenia
Miejscowego planu zagospodarowania przestrzennego
"Płonia - Oleszna" w Szczecinie



-  granica administracyjna miasta
-  granica obszaru objętego planem

