

Projekt

UCHWAŁA NR
RADY MIASTA SZCZECIN
z dnia 2024 r.

w sprawie nadania nazw urzędowych ulicom miasta Szczecin

Na podstawie art. 18 ust.2 pkt 13 ustawy z dnia 8 marca 1990 r. o samorządzie gminnym (tj. Dz. U. z 2023 r. poz. 40, 572, 1463, 1688) **Rada Miasta Szczecin uchwala, co następuje:**

§ 1. W Uchwale Nr XI/92/91 Rady Miejskiej w Szczecinie z dnia 28 lutego 1991r. w sprawie nadania nazw urzędowych ulicom i placom miasta Szczecin (zmienionej Uchwałami: Nr XVI/314/04 z dnia 16 lutego 2004 r., Nr XXVIII/574/04 z dnia 08 listopada 2004 r., Nr L/1279/10 z dnia 06 września 2010 r., Nr V/N/1259/18 z dnia 5 września 2018 r.) uchyla się § 5.

§ 2. Nadaje nazwę „**Dzikiej Róży**” ulicy obejmującej działkę **nr 113/1** oraz części działek **nr nr 114/7, 8/15** z obrębu ewidencyjnego **nr 4091**, usytuowane w granicach terenu elementarnego **D.W.1316.KD.D** przeznaczonego w Miejscowym planie zagospodarowania przestrzennego „Wielgowo – Sławociesz – Zdunowo” pod drogę publiczną – ulicę dojazdową, rozpoczynającej się przy ul. Fiołkowej, biegnącej w kierunku północno-wschodnim i kończącej się przy ul. Borsuczej. Położenie ulicy przedstawione jest na załączniku nr 1 do niniejszej uchwały.

§ 3. Nadaje nazwę „**Konika Polnego**” ulicy obejmującej działki **nr nr 24, 25/1, 116/8, 27/1, 116/13, 27/11** z obrębu ewidencyjnego **nr 4091**, usytuowane w granicach terenu elementarnego **D.W.1313.KD.D** przeznaczonego w Miejscowym planie zagospodarowania przestrzennego „Wielgowo – Sławociesz – Zdunowo” pod drogę publiczną – ulicę dojazdową, rozpoczynającej się przy ul. Storczykowej, początkowo biegnącej w kierunku południowo-wschodnim, a następnie skręcającej w kierunku północno-wschodnim i kończącej się przy projektowanej drodze publicznej- ulicy dojazdowej (bez nazwy) zawartej w granicach terenu elementarnego **D.W.1312.KD.D**. Położenie ulicy przedstawione jest na załączniku nr 2 do niniejszej uchwały.

§ 4. Nadaje nazwę „**Cyprysowa**” ulicy obejmującej działki **nr nr 27/1, 32/7** oraz część działki **nr 24** z obrębu ewidencyjnego **nr 4088**, działkę **nr 112/1** oraz części działek **nr nr 114/7, 8/16** z obrębu ewidencyjnego **nr 4091**, usytuowane w granicach terenu elementarnego **D.W.1317.KD.D** przeznaczonego w Miejscowym planie zagospodarowania przestrzennego „Wielgowo – Sławociesz – Zdunowo” pod drogę publiczną – ulicę dojazdową, rozpoczynającej się przy ul. Fiołkowej, biegnącej w kierunku północno-wschodnim i kończącej się przy ul. Borsuczej. Położenie ulicy przedstawione jest na załączniku nr 3 do niniejszej uchwały.

§ 5. Nadaje nazwę „**Złotego Deszczu**” ulicy obejmującej działkę **nr 194/15** z obrębu ewidencyjnego **nr 4092**, usytuowaną w granicach terenu elementarnego **D.W.1322.KD.D** przeznaczonego w Miejscowym planie zagospodarowania przestrzennego „Wielgowo – Sławociesz – Zdunowo” pod drogę publiczną – ulicę dojazdową, rozpoczynającej się przy ul. Magnoliowej na wprost budynku o numerze porządkowym 3, biegnącej w ogólnym kierunku północno-wschodnim i kończącej się przy ul. Borsuczej na wprost budynku o numerze porządkowym 4. Położenie ulicy przedstawione jest na załączniku nr 4 do niniejszej uchwały.

§ 6. Nadaje nazwę „**Zaulek Sikoreczki**” ulicy obejmującej część działki **nr 170/3** oraz działki **nr nr 197, 75/4, 76/3, 217** z obrębu ewidencyjnego **nr 4090**, usytuowane w części terenu elementarnego **D.W.1329.KD.D** przeznaczonego w Miejscowym planie zagospodarowania przestrzennego „Wielgowo – Sławociesz – Zdunowo” pod drogę publiczną – ulicę dojazdową, rozpoczynającej się pomiędzy działkami nr 75/2 i nr 755, początkowo biegnącej w kierunku południowo-wschodnim, następnie skręcającej w kierunku północno-wschodnim i kończącej się przy ul. Sasanki. Położenie ulicy przedstawione jest na załączniku nr 5 do niniejszej uchwały.

§ 7. Wykonanie uchwały powierza się Prezydentowi Miasta Szczecin.

§ 8. Uchwała wchodzi w życie po upływie 14 dni od dnia ogłoszenia w Dzienniku Urzędowym Województwa Zachodniopomorskiego.

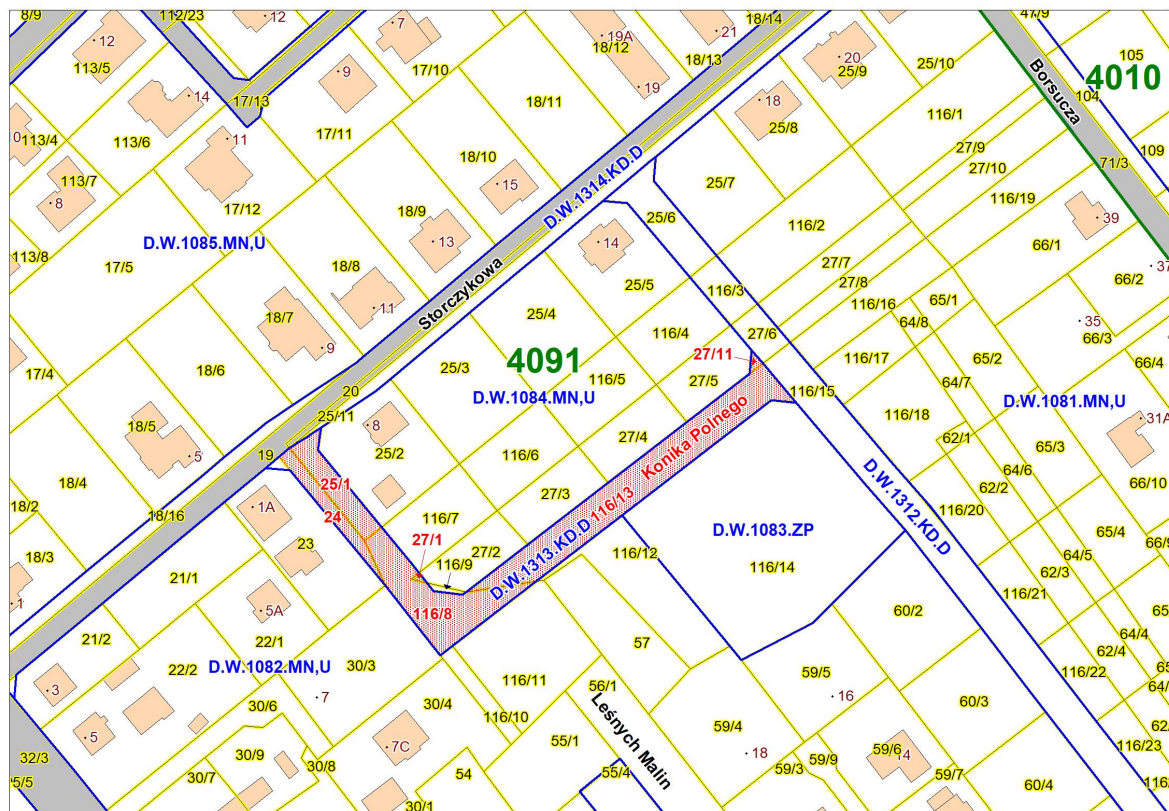
Załącznik Nr 1 do uchwały Nr
Rady Miasta Szczecin
z dnia.....2024 r.



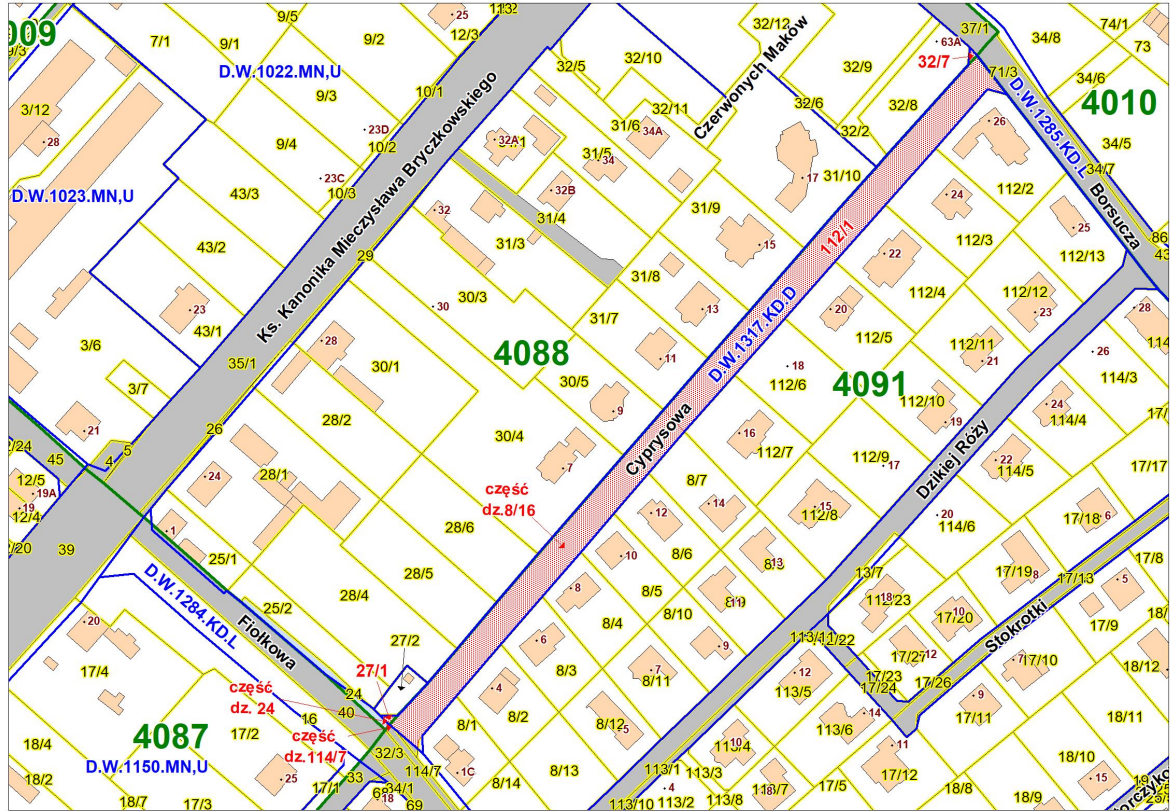
Załącznik Nr 2 do uchwały Nr

Rady Miasta Szczecin

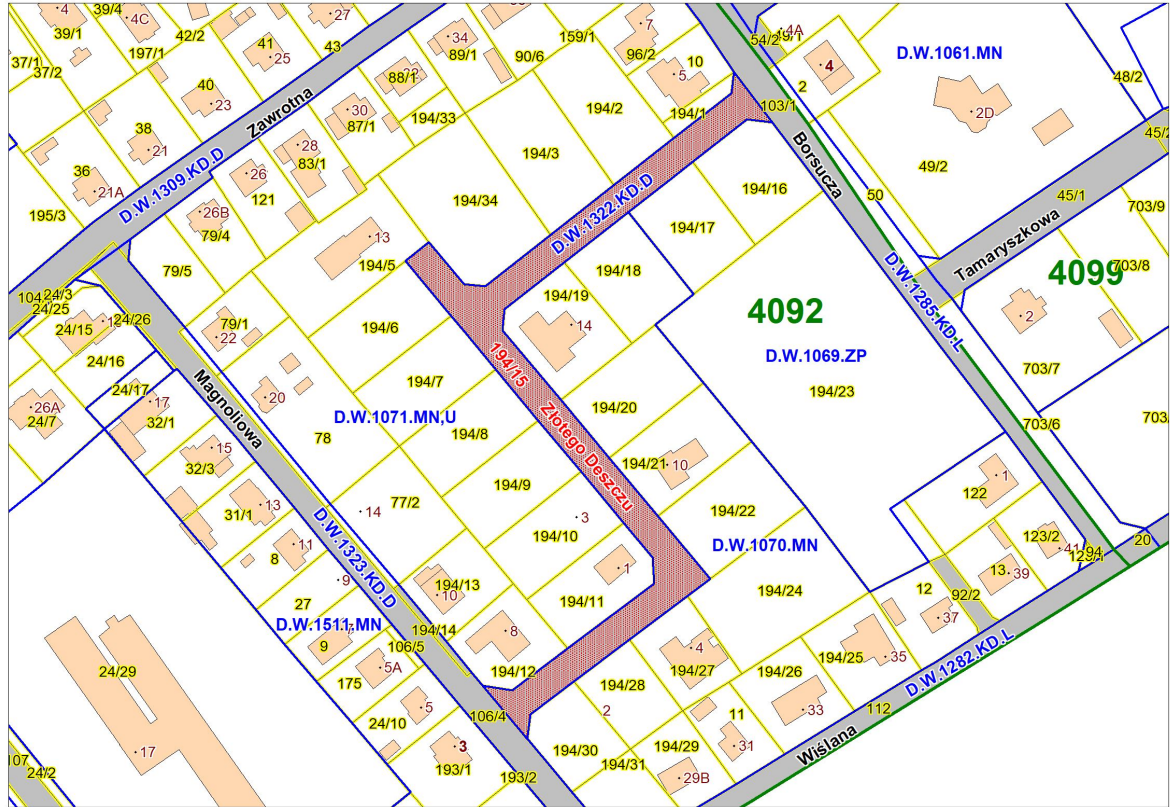
z dnia.....2024 r.



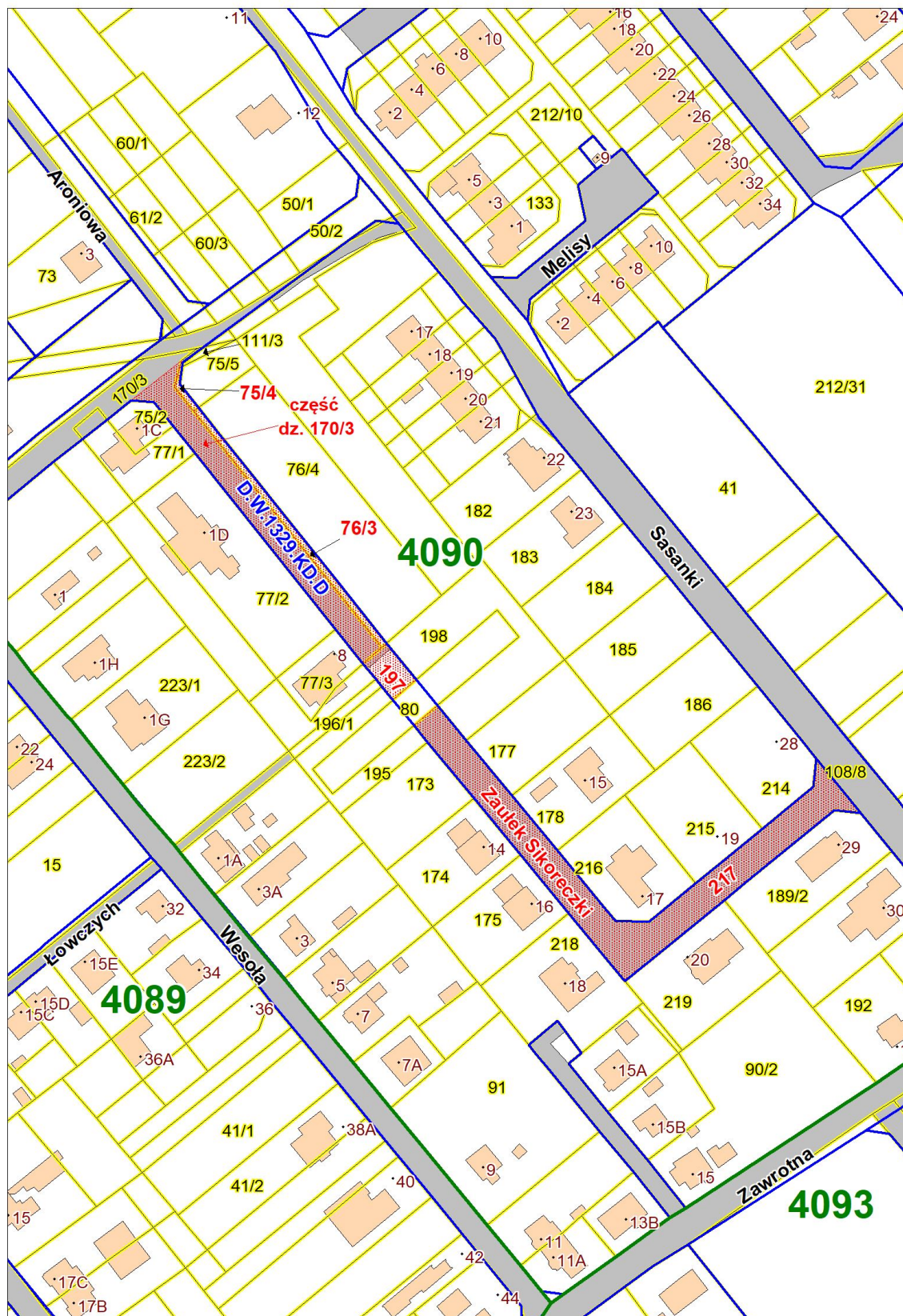
Załącznik Nr 3 do uchwały Nr
Rady Miasta Szczecin
z dnia.....2024 r.



Załącznik Nr 4 do uchwały Nr
Rady Miasta Szczecin
z dnia.....2024 r.



Załącznik Nr 5 do uchwały Nr
Rady Miasta Szczecin
z dnia.....2024 r.



Uzasadnienie

Z uwagi na liczne rozbieżności pomiędzy kształtem ulic, którym nadano nazwy urzędowe uchwałą Nr XI/92/91 Rady Miejskiej w Szczecinie z dnia 28 lutego 1991r., a ich obecnym położeniem, zachodzi potrzeba uporządkowania nazewnictwa ulic na tym obszarze poprzez likwidację części z nadanych nazw bądź też nadanie ich na nowo – dla tej części ulic, które wprawdzie powstały, ale w innym kształcie niż planowany w 1991r.

Na obszarze osiedla Wielgowo obowiązuje obecnie miejscowy plan zagospodarowania przestrzennego osiedla „Wielgowo – Sławocieszce – Zdunowo”, uchwalony uchwałą Nr LV/1025/06 Rady Miasta Szczecin z dnia 24 kwietnia 2006 r. (zmienioną uchwałą Nr LI/1316/10 RM z 27.09.2010r.). Natomiast nazwy urzędowe ulic na tym obszarze, w tym obowiązująca nazwa „**Konika Polnego**”, zostały nadane Uchwałą Nr XI/92/91 Rady Miejskiej w Szczecinie z dnia 28 lutego 1991 r. jako dla ulic nowo projektowanych osiedla Wielgowo, tj. przed uchwaleniem obecnie obowiązującego planu zagospodarowania przestrzennego. W związku z tym usytuowanie części projektowanych ulic, których położenie zostało wniesione na podstawie tej uchwały w Systemie Informacji Przestrzennej Miasta Szczecin oraz ewidencji miejscowości, ulic i adresów jest w części sprzeczne z ustaleniami planu miejscowego obowiązującego na tym terenie.

Z wnioskiem o nadanie nazwy ulicy „**Konika Polnego**” wystąpił mieszkaniec miasta, właścicielem działek drogowych jest Gmina Miasto Szczecin. Propozycja nazwy uzyskała pozytywną opinię Zespołu Nazewnictwa Miejskiego jak i Rady Osiedla Wielgowo- Sławocieszce- Zdunowo (Uchwała nr 121/24).

Obecnie ulica „**Konika Polnego**” nie istnieje fizycznie. Ponadto w obowiązującym planie zagospodarowania przestrzennego nie jest przewidziana w miejscu oraz kształcie w jakim nadano jej nazwę urzędową uchwałą Rady Miejskiej w Szczecinie, tj. jako „*ulicy biegnącej od projektowanej ulicy LEŚNYCH MALIN w kierunku północno-zachodnim do połączenia z projektowaną ulicą DZIKIEJ RÓŻY*”. Obowiązujący plan zagospodarowania przestrzennego przewiduje usytuowanie ulicy o tej nazwie w granicach terenu elementarnego D.W.1313.KD.D (przeznaczonego pod drogę publiczną – ulicę dojazdową) zawierającego działki nr nr 27/11, 116/13, 116/8, 27/1, 24, 25/1 z obrębem ewidencyjnym nr 4091, o nadanie nazwy którym wnioskuje mieszkaniec miasta.

Z pozostałych ulic, którym nazwy nadano uchwałą Nr XI/92/91 Rady Miejskiej w Szczecinie z dnia 28 lutego 1991 r., tylko część została wydzielona, jednakże w innym kształcie niż ten, który wynika z ww. uchwały, gdyż nastąpiło to przed wejściem w życie planu zagospodarowania przestrzennego dla tego terenu. Skutkuje to istnieniem znacznych rozbieżności pomiędzy faktycznym przebiegiem ulic w terenie bądź ich projektowanym przebiegiem wynikającym z treści planu, a określeniem ich przebiegu wynikającym z uchwały Rady Miasta w sprawie nadania nazw urzędowych ulicom. Dotyczy to takich ulic jak „**Dzikiej Róży**”, „**Cyprysowa**”, „**Złotego Deszczu**” i „**Zaulek Sikoreczki**”.

Ponadto część ulic którym w 1991r. nadano nazwy urzędowe nie powstała do dnia dzisiejszego (fizycznie nie istnieją), zaś w miejscu części z nich zostały zrealizowane budynki, które posiadają już numery porządkowe związane z ulicami o innych nazwach. Dotyczy to takich ulic jak „**Wołyńska**”, „**Leśnych Malin**”, „**Czerwonych Maków**”, „**Lwiej Paszczy**”, „**Łopianowa**”, „**Sympatyczna**”, „**Leśnego Echa**”, „**Krajoznawcza**”, „**Wieczorna**” oraz znacznej części ulicy „**Jutrzenki**”. Obecnie obowiązujący miejscowy plan zagospodarowania przestrzennego nie przewiduje realizacji tych ulic w miejscu, w którym powinny się one znajdować zgodnie z uchwałą nadającą im nazwy urzędowe.

Biorąc to wszystko pod uwagę, należy:

1) anulować nazwy ulic „**Wołyńska**”, „**Leśnych Malin**”, „**Czerwonych Maków**”, „**Lwiej Paszczy**”, „**Łopianowa**”, „**Sympatyczna**”, „**Leśnego Echa**”, „**Krajoznawcza**”, „**Wieczorna**” i usunąć je z obowiązującego spisu nazw ulic i placów miasta Szczecin;

2) nadać na nowo nazwy ulic - wraz z określeniem ich faktycznego położenia - dla tych ulic, które zostały już w części zrealizowane i przy których istnieją budynki z numerami porządkowymi przypisanymi do tych ulic, a które bądź to zostały wydzielone w innym kształcie niż opisany

w uchwale Nr XI/92/91 RM bądź też w obowiązującym planie zagospodarowania przestrzennego posiadają ustalony przebieg odmienny od tego, który wynika z uchwały w sprawie nadania im nazw urzędowych. Dotyczy to takich ulic jak m.in. „**Dzkiej Róży**”, „**Konika Polnego**”, „**Cyprysowa**”, „**Złotego Deszczu**”, „**Zaulek Sikoreczki**”.

Wszystkie działki drogowe procedowane w projekcie uchwały w sprawie nadania na nowo nazw urzędowych dla ww. ulic są własnością Gminy Miasto Szczecin.

Komisja Bezpieczeństwa Publicznego i Samorządności R.M. postanowiła przychylić się do wniosku Biura Geodety Miasta i wnieść pod obrady Rady Miasta Szczecin projekt przedmiotowej uchwały.

**Przewodniczący Komisji Bezpieczeństwa
Publicznego i Samorządności**

Bazyli Baran