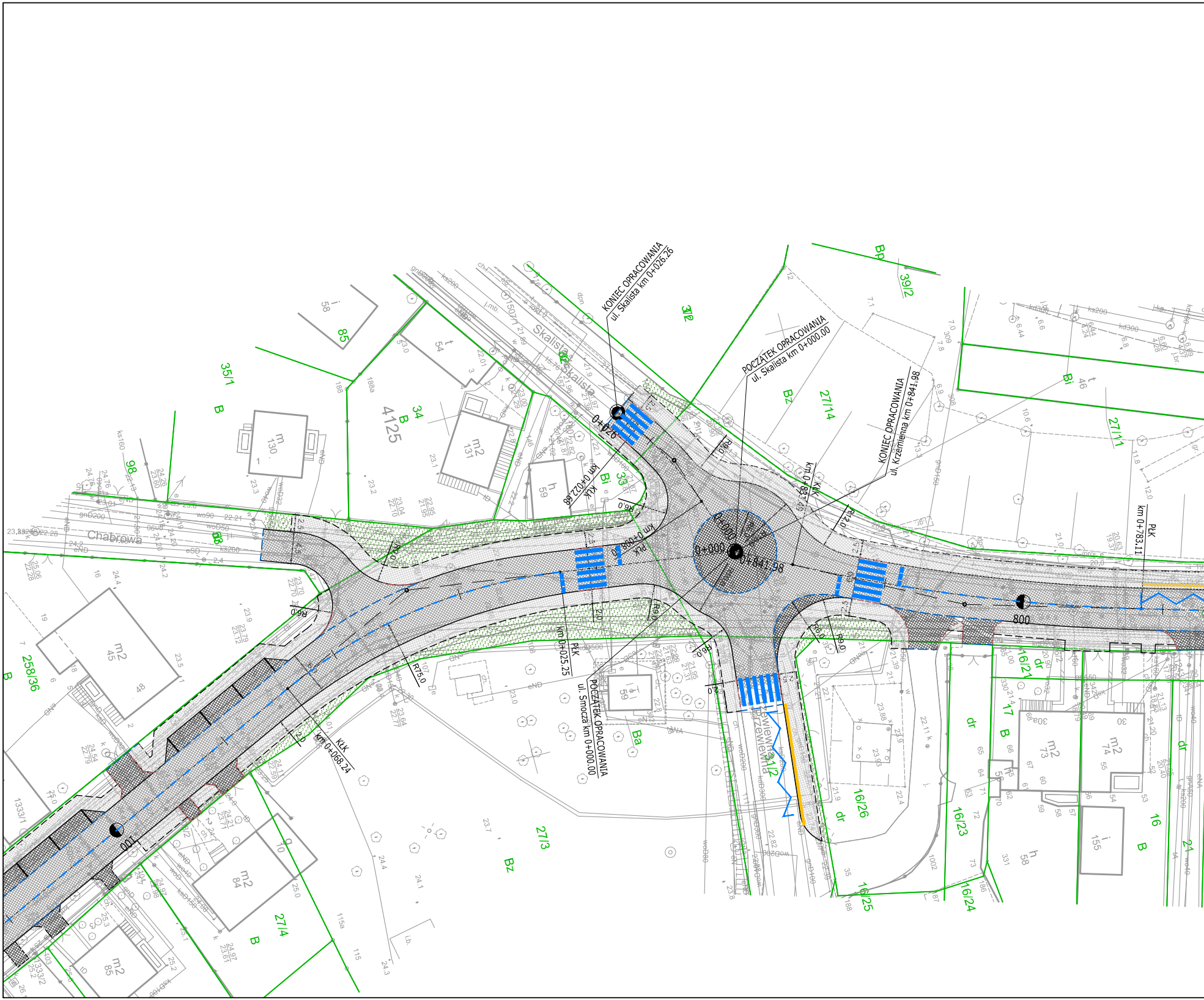
KONIEC OPRACOWANIA
ul. Skalista km 0+026.26
POCZĄTEK OPRACOWANIA
ul. Skalista km 0+000.00
KONIEC OPRACOWANIA
ul. Krzemienna km 0+841.98
POCZĄTEK OPRACOWANIA
ul. Smocza km 0+000.00
Chabrowa
Skalista
Przewiewna
0+000
0+841.98
0+026
800
km 0+783.11
PŁK
km 0+068.24
KŁK
km 0+025.25
PŁK
km 0+022.66
KŁK
R75.0
R9.0
R6.0
R12.0
35/1
34
4125
33
37/2
39/2
27/14
27/11
27/3
27/4
258/36
1333/1
1333/2
31/2
16/21
16/26
16/25
16/24
16/23
Bz
Bi
Bp
Ba
B
dr
m2 130
m2 131
m2 45
m2 84
m2 85
m2 73
m2 74

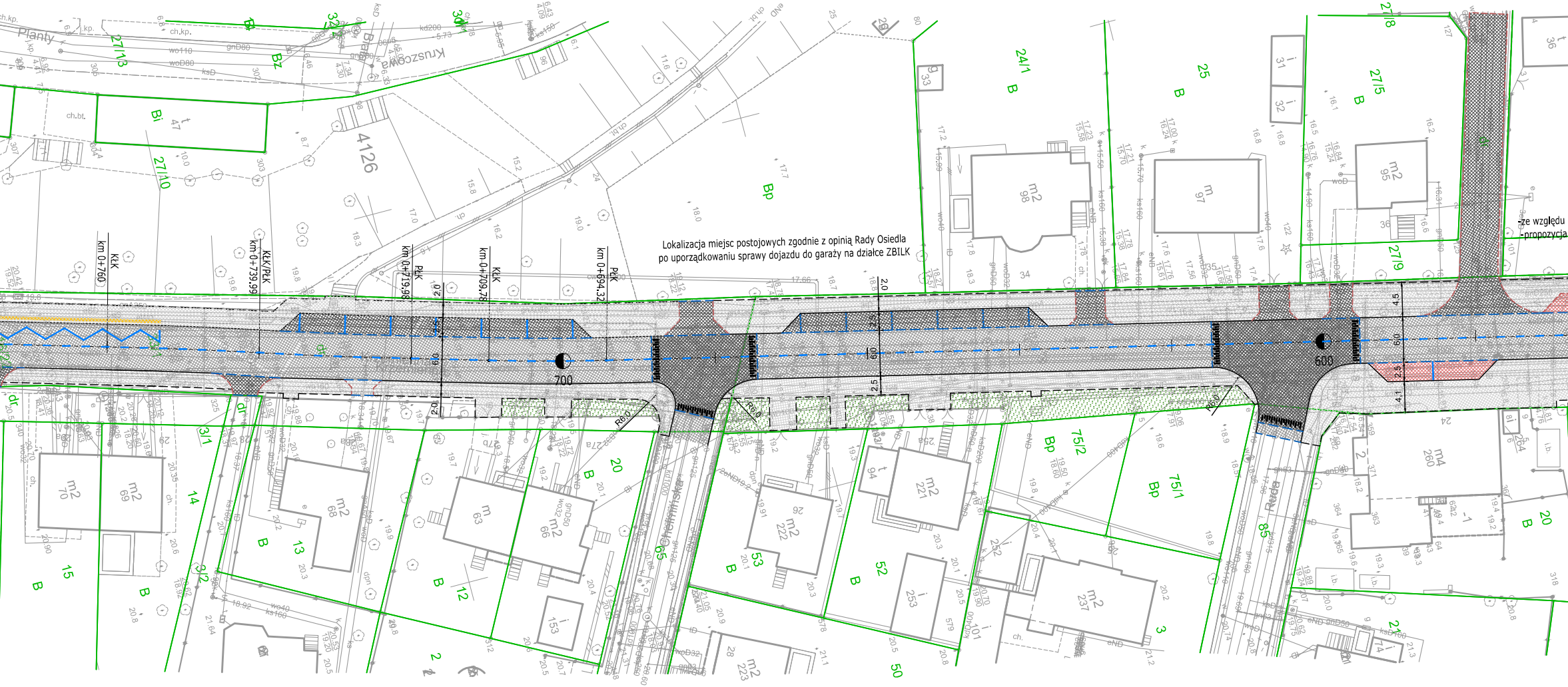

Planty
Kruszcowa
Ruda
Bp
B
Bi
Bz
4126
KŁK km 0+760
KŁK/PŁK km 0+739.99
PŁK km 0+719.98
KŁK km 0+709.78
PŁK km 0+694.32
700
600
R6.0
2.0
6.0
2.5
4.5
4.1
m2
m4
m
i
t
24/1
25
27/5
27/8
27/9
27/10
27/13
75/1
75/2
20
12
13
14
15
50
52
53
85

Lokalizacja miejsc postojowych zgodnie z opinią Rady Osiedla po uporządkowaniu sprawy dojazdu do garaży na działce ZBILK

-ze względu
-propozycja

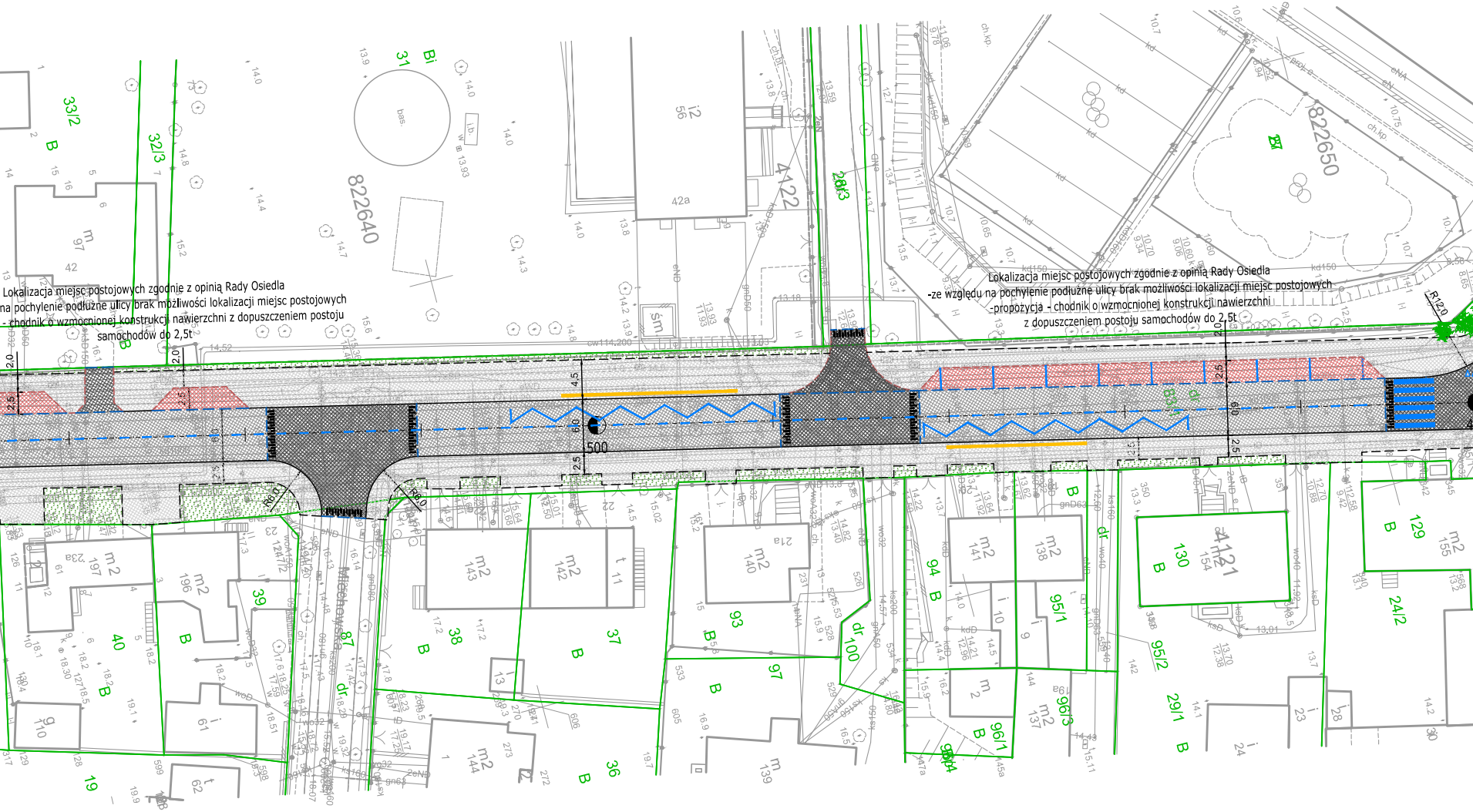
822640
822650
4122
4121
Miechowska
500
R6,0
R12,0
2,0
2,5
6,0
4,5
33/2
32/3
31
Bi
97
42
40
39
38
37
36
19
87
93
94
95/1
95/2
96/1
96/3
97
100
129
130
24/2
29/1
B
dr
bas.
42a
56
21a
23a
m2
196
197
143
142
140
141
138
154
155
137
144
110
61
62
139
śm

Lokalizacja miejsc postojowych zgodnie z opinią Rady Osiedla
na pochylenie podłużne ulicy brak możliwości lokalizacji miejsc postojowych
- chodnik o wzmocnionej konstrukcji nawierzchni z dopuszczeniem postoju
samochodów do 2,5t

Lokalizacja miejsc postojowych zgodnie z opinią Rady Osiedla
-ze względu na pochylenie podłużne ulicy brak możliwości lokalizacji miejsc postojowych
-propozycja - chodnik o wzmocnionej konstrukcji nawierzchni
z dopuszczeniem postoju samochodów do 2,5t

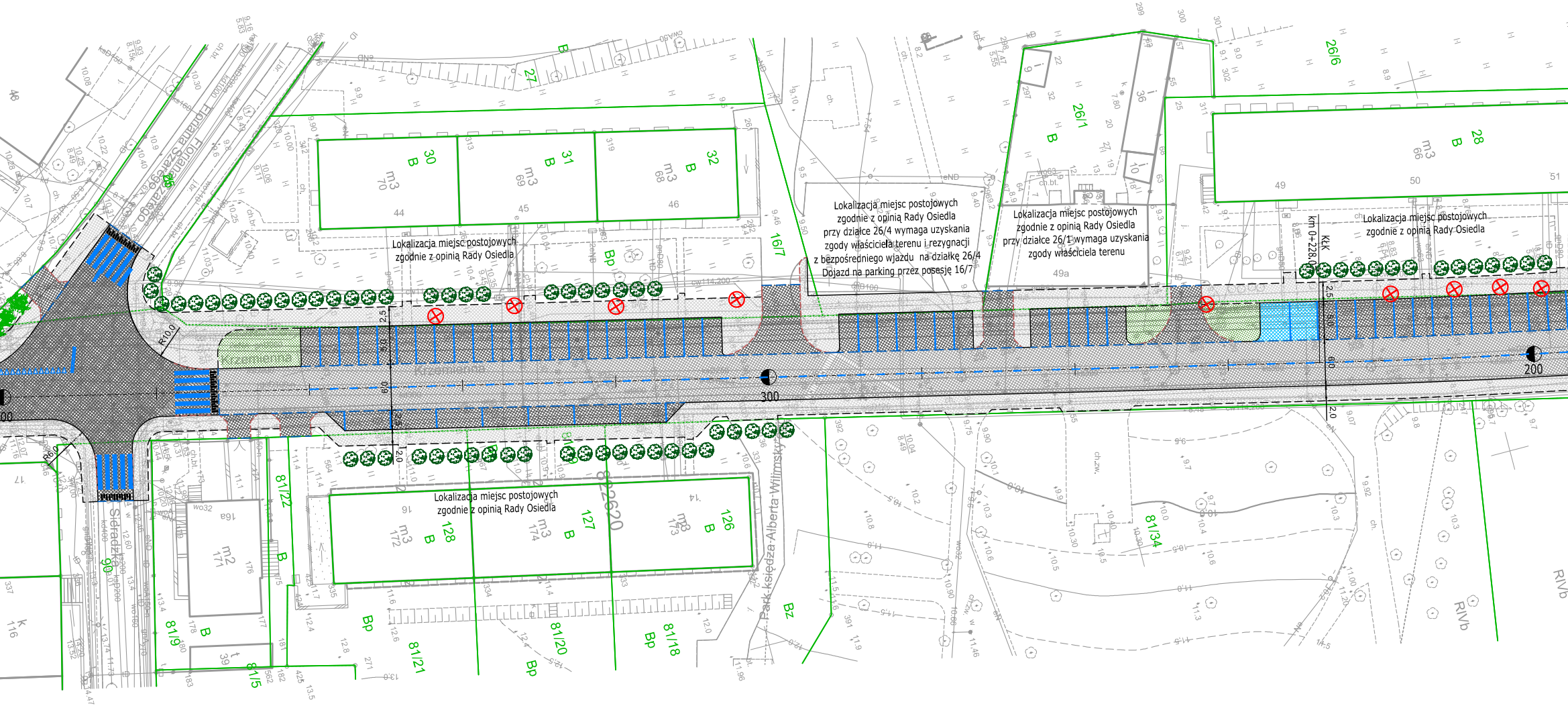
Lokalizacja miejsc postojowych zgodnie z opinią Rady Osiedla
Lokalizacja miejsc postojowych zgodnie z opinią Rady Osiedla przy działce 26/4 wymaga uzyskania zgody właściciela terenu i rezygnacji z bezpośredniego wjazdu na działkę 26/4 Dojazd na parking przez posesję 16/7
Lokalizacja miejsc postojowych zgodnie z opinią Rady Osiedla przy działce 26/1 wymaga uzyskania zgody właściciela terenu
Lokalizacja miejsc postojowych zgodnie z opinią Rady Osiedla
Lokalizacja miejsc postojowych zgodnie z opinią Rady Osiedla
Floriana Szarego
Krzemienna
Sieradzka
Park księdza Alberta Wilimsky'ego
km 0+228,00
KLK
R10,0
R6,0
300
200
30 B m3 70
31 B m3 69
32 B m3 68
28 B m3 66
26/1 B
26/6
27
16/7
Bp
127 B m3 174
128 B m3 172
126 B m3 173
m2 171
16a
81/22
81/20
81/21
81/18
81/34
81/9
81/5
Bz
RIVb
44
45
46
49
49a
50
2.5
5.0
6.0
2.0

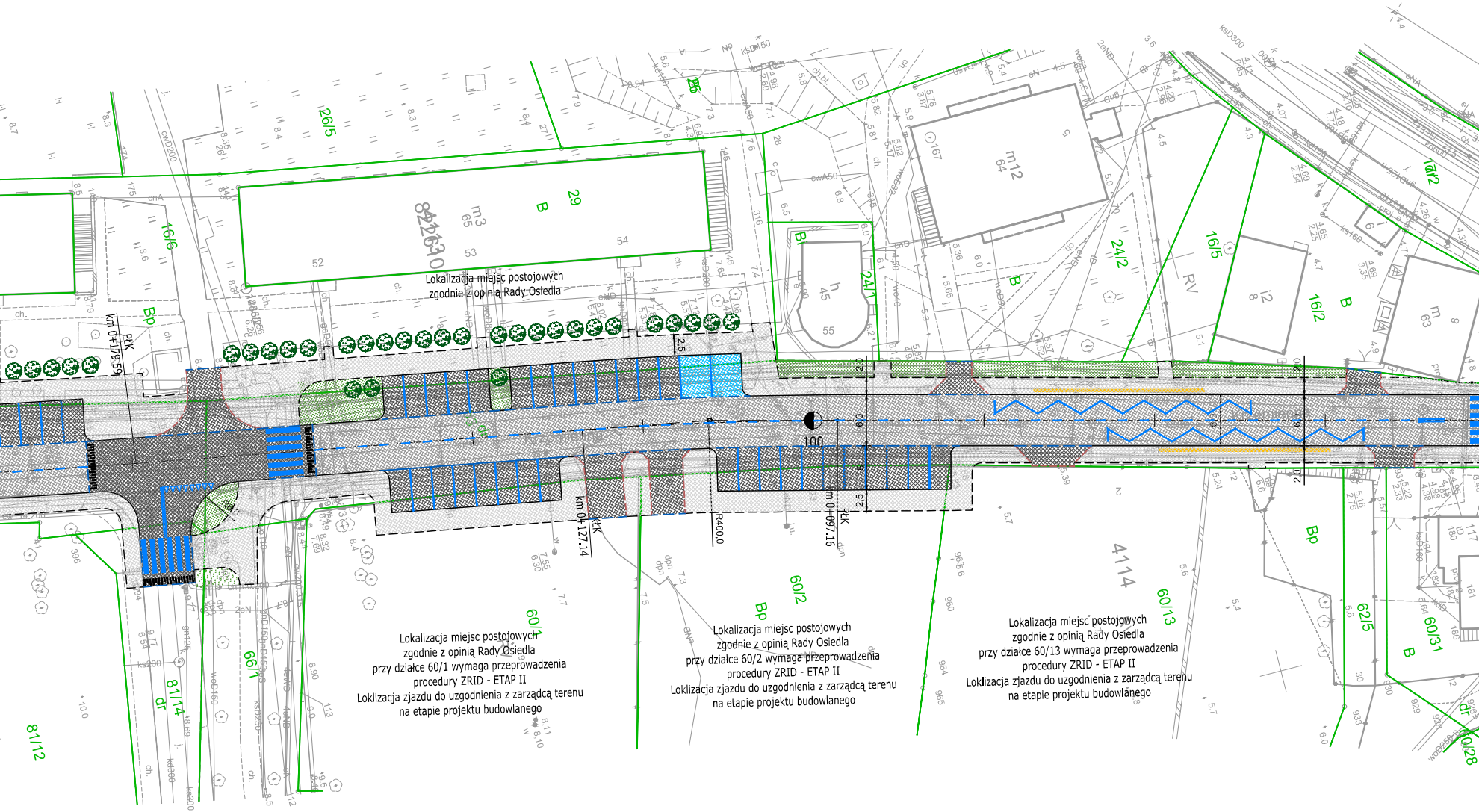

Lokalizacja miejsc postojowych
zgodnie z opinią Rady Osiedla

Lokalizacja miejsc postojowych
zgodnie z opinią Rady Osiedla
przy działce 60/1 wymaga przeprowadzenia
procedury ZRID - ETAP II
Loklizacja zjazdu do uzgodnienia z zarządcą terenu
na etapie projektu budowlanego

Lokalizacja miejsc postojowych
zgodnie z opinią Rady Osiedla
przy działce 60/2 wymaga przeprowadzenia
procedury ZRID - ETAP II
Loklizacja zjazdu do uzgodnienia z zarządcą terenu
na etapie projektu budowlanego

Lokalizacja miejsc postojowych
zgodnie z opinią Rady Osiedla
przy działce 60/13 wymaga przeprowadzenia
procedury ZRID - ETAP II
Loklizacja zjazdu do uzgodnienia z zarządcą terenu
na etapie projektu budowlanego

26/5
29
B
m3
65
52
53
54
16/6
Bp
km 0+179.59
PŁK
B
24/1
h
45
55
m12
64
167
24/2
B
16/5
RV
i2
8
16/2
B
m
63
17/2
2.5
2.0
6.0
2.5
100
km 0+127.14
KŁK
R400.0
km 0+097.16
PŁK
4114
60/1
60/2
Bp
60/13
62/5
60/31
B
Bp
66/1
81/14
dr
81/12
dr
60/28

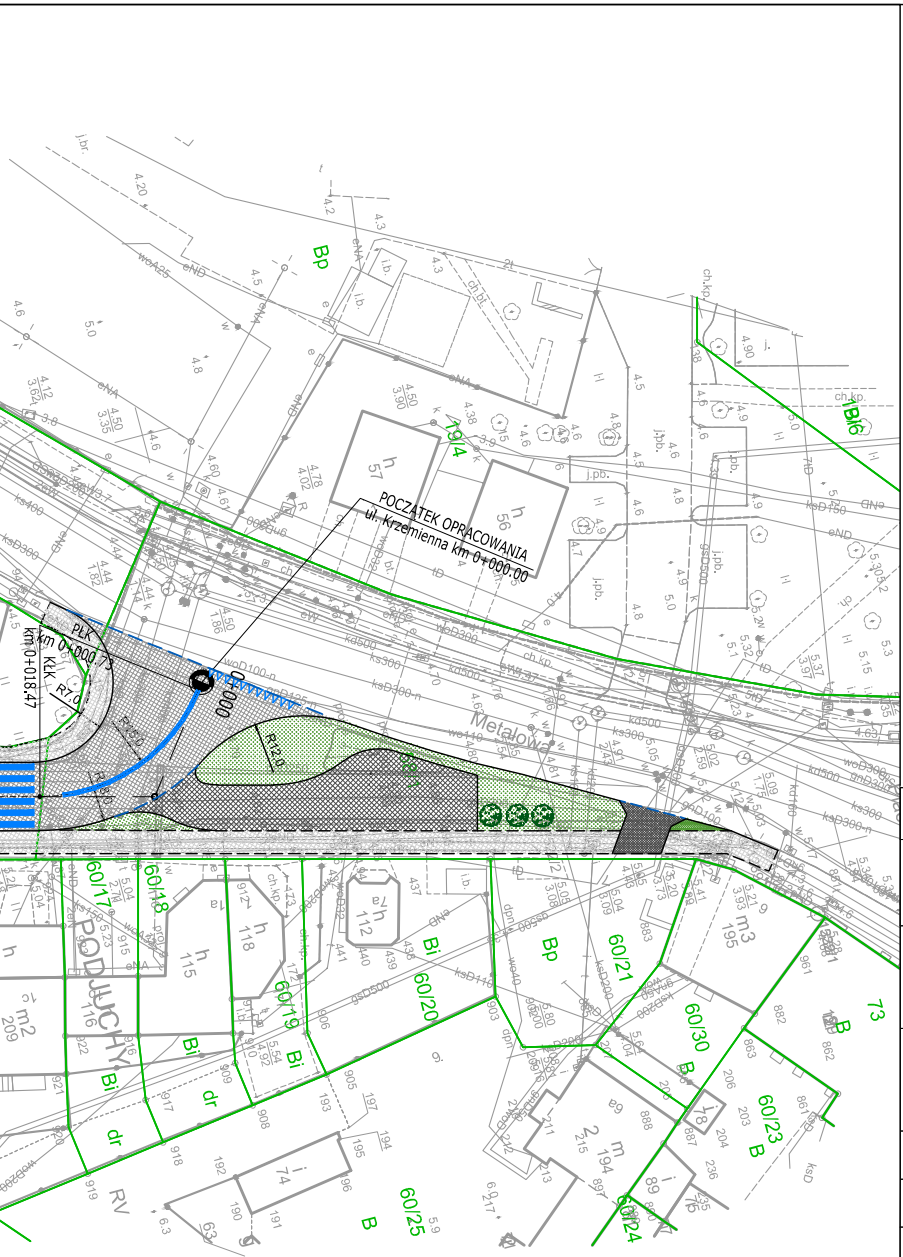
POCZĄTEK OPRACOWANIA
ul. Krzemienna km 0+000.00
PLK
km 0+000.73
KLK
km 0+018.47
R7.0
R12.0
0+000
Metalowa
PODJUCHY
57
56
60/17
60/18
60/19
60/20
60/21
60/23
60/24
60/25
60/30
73
Bp
Bi
B
dr
RV
Bi/6
79/4

LEGENDA:

| | |
|---|---|
| ▨ | proj. nawierzchnia bitumiczna<br>- jezdnia ul. Krzemiennej |
| ▨ | proj. nawierzchnia z kostki betonowej<br>- chodnik |
| ▨ | proj. nawierzchnia z kostki kamiennej<br>- nawierzchnia zjazdów i miejsc postojowych |
| 🟦 | proj. nawierzchnia bitumiczna<br>- miejsca post. dla osób niepełnosprawnych |
| ⊗ | drzewa wymagajace wycięcia |
| 🟥 | proj. nawierzchnia z kostki kamiennej<br>- chodnik z dop. postoju pojazdów do 2,5t |
| 🟩 | humusowanie z obsianiem mieszanką traw |
| — | proj. krawężnik betonowy 15x30cm |
| - - - | proj. krawężnik betonowy 15x22cm (wtopiony)<br>- zjazdy, wyspy i miejsca postojowe |
| - - - | proj. obrzeże betonowe 8x30cm |
| - - - | proj. opornik betonowy 12x30cm |
| — | proj. balustrada U-11a |
| — | proj. krawężnik peronowy wraz z pasem<br>z płytek wskaźnikowych na długości<br>istniejących przystanków |

NAZWA PROJEKTU
Przebudowa ul. Krzemiennej w Szczecinie.

LOKALIZACJA INWESTYCJI
ulica: Krzemienna
Gmina Miasto Szczecin
woj. zachodniopomorskie

INWESTOR
Gmina Miasto Szczecin
Zarząd Dróg i transportu Miejskiego w Szczecinie
ul. Sebastiana Klonowica 5
71-241 Szczecin

JEDNOSTKA PROJEKTOWA
DROVIA Bogdan Bloch
ul. Grafitowa 45/4, 72-006 Mierzyn
T: 0 608 37 63 55, E: info@drovia.pl
www.drovia.pl
drovia

BRANŻA
DROGOWA

FAZA PROJEKTU
KONCEPCJA

PROJEKTOWAŁ
mgr inż. BOGDAN BLOCH
upr. bud. ZAP/0051/POOD/12
specjalność: drogowa

PODPIS

OPRACOWAŁ
Radosław Kręwicki

PODPIS

NAZWA RYSUNKU
WSTĘPNY
UKŁAD GEOMETRYCZNY
WARIANT 2

DATA
10.2017

NR PROJEKTU
139/2017

ROZMIAR
297x2100

SKALA
1:500

NR RYSUNKU
D 02

Żadna część niniejszego rysunku nie może być kopiowana w żadnej formie ani żadnymi metodami ręcznymi, mechanicznymi i elektronicznymi łącznie z wykorzystaniem systemów przetwarzania i odtwarzania informacji bez pisemnej zgody Wykonawcy. Wszelkie prawa zastrzeżone.

Uwaga:
Lokalizacja zjazdów indywidualnych do poszczególnych posesji zostanie wskazana po wyborze wariantu na etapie projektu budowlanego