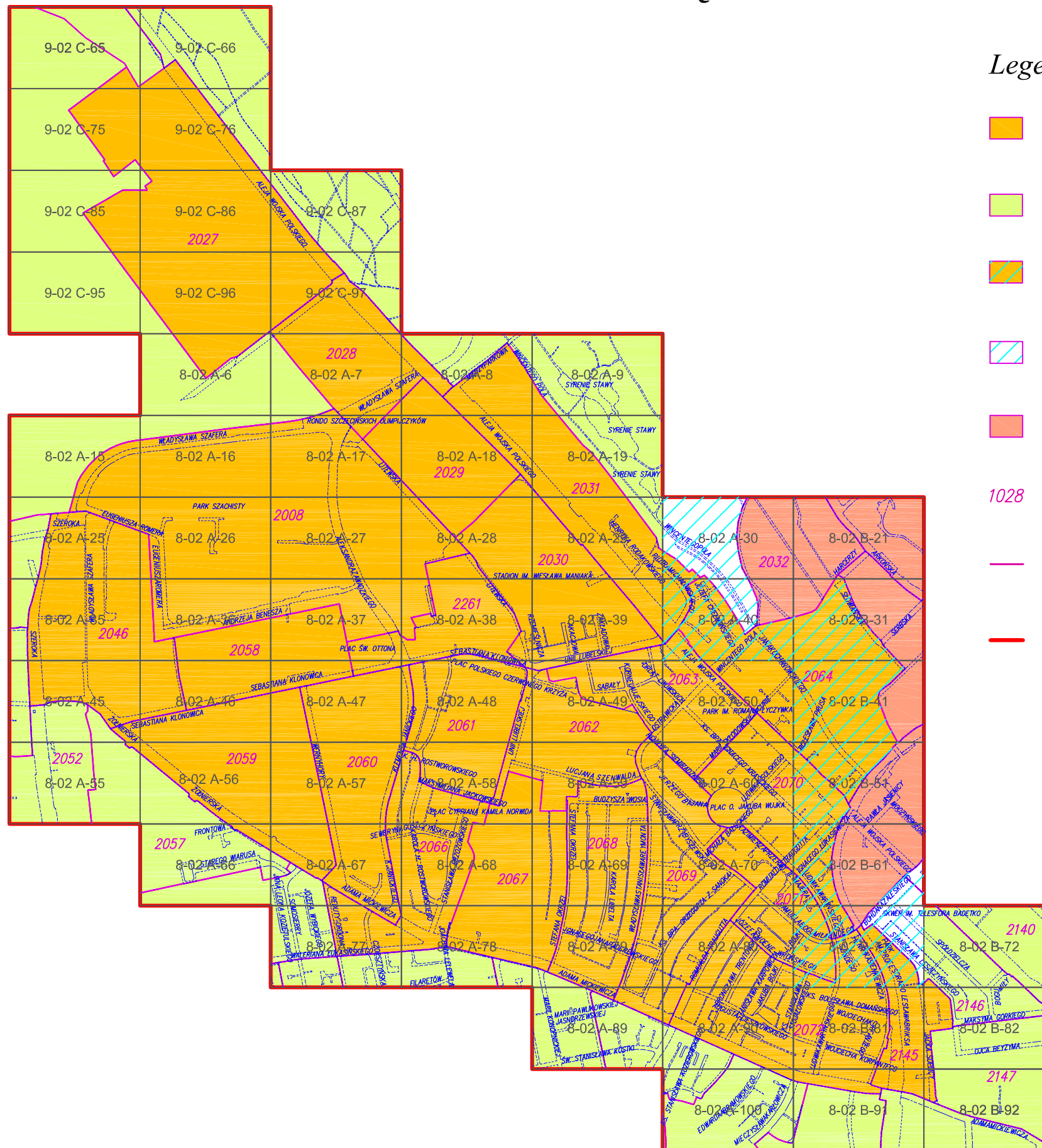









ZAKRES OPRACOWANIA ZAŁOŻENIA GESUT I NMZ m.SZCZECIN

CZEŚĆ II



Legenda:

-  Teren obrębów dla których należy założyć GESUT i NMZ
-  Teren, na który należy założyć mapę hybrydową (rastrowo-wektorową)
-  Teren z istniejącą mapą hybrydową, na którym należy założyć GESUT i NMZ
-  Teren z istniejącą mapą hybrydową
-  Teren, na którym założono GESUT i NMZ
- 1028 Numer obrębu
-  Granice obrębów
-  Zakres opracowania

KIEROWNIK
Zespołu SIT
Tadeusz Chmielewski