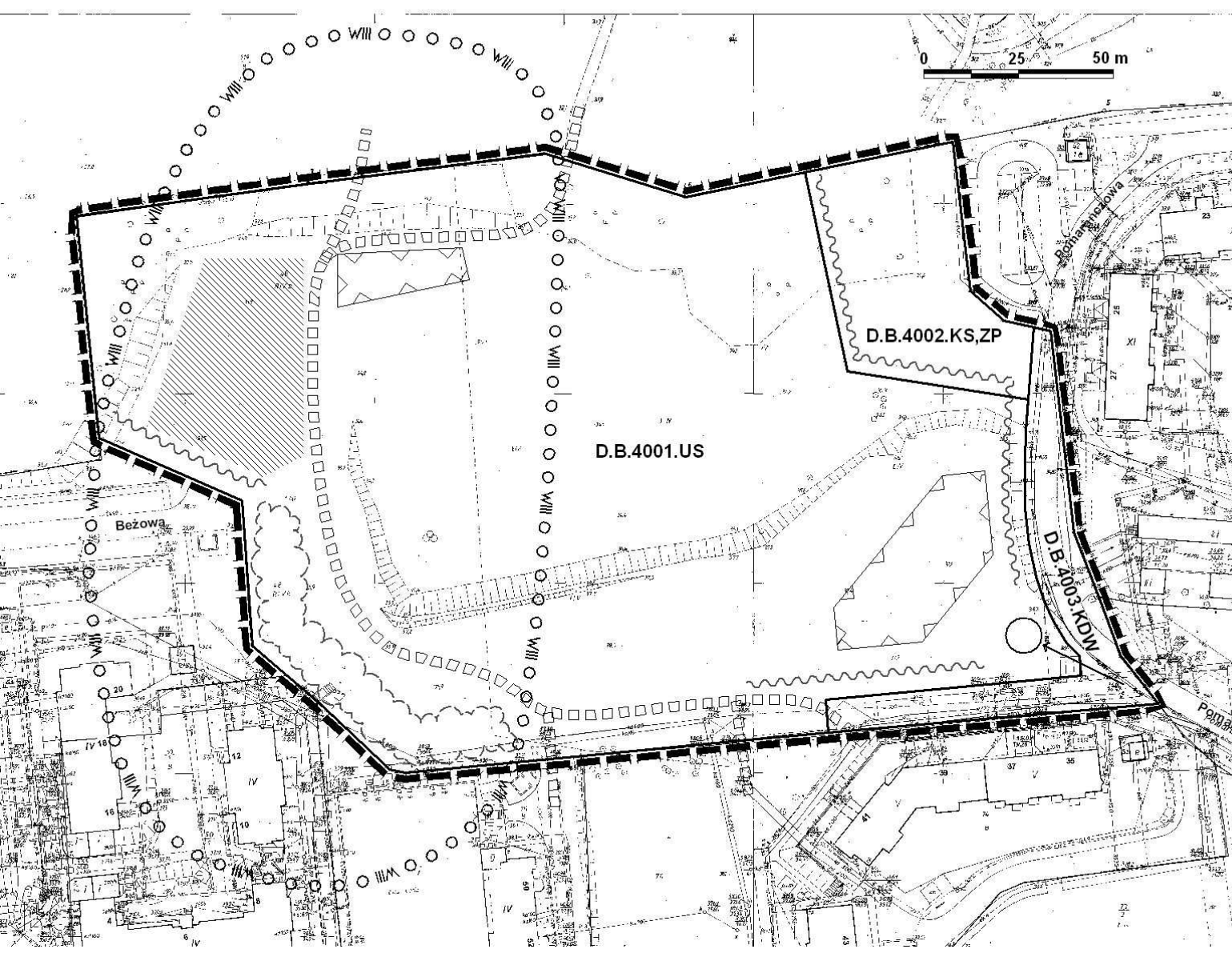





Załącznik nr 1
do Uchwały Nr Rady Miasta Szczecin
z dnia 2009 r. w sprawie
Miejscowego planu zagospodarowania przestrzennego
"Bukowe - boisko" w Szczecinie



OZNACZENIA


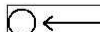
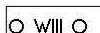
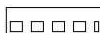
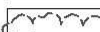


skala 1: 1000

-  GRANICA OBSZARU OBJĘTEGO PLANEM
-  LINIE ROZGRANICZAJĄCE TERENY O RÓŻNYM PRZEZNACZENIU - TERENY ELEMENTARNE
-  NUMERY POLICYJNE (ADRESOWE)

D.B.4001.US + D.B.4003.KDW - OZNACZENIA TERENÓW ELEMENTARNYCH

- D - SYMBOL DZIELNICY
- B - SYMBOL OSIEDLA
- 4 - NUMER PLANU W OSIEDLU
- 001-003 - NUMERY TERENÓW ELEMENTARNYCH

SYMBOLE TERENÓW ELEMENTARNYCH

- US - TEREN SPORTU I REKREACJI
- KS,ZP - TEREN PARKINGU I ZIELENI URZĄDZONEJ
- KDW - TEREN DROGI WEWNĘTRZNEJ
-  NIEPRZEKRACZALNE LINIE ZABUDOWY
-  ZAMKNIĘCIE KOMPOZYCYJNE
-  GRANICA STREFY "VIII" CZĘŚCIOWEJ OCHRONY STANOWISK ARCHEOLOGICZNYCH
-  ORIENTACYJNY PRZEBIEG CIĄGÓW PIESZYCH
-  ZIELEŃ IZOLACYJNA
-  PASY ZIELENI WYSOKIEJ
-  OBSZAR POD BUDOWNICTWO OCHRONNE NA WYPADEK WPROWADZENIA STANU ZAGROŻENIA BEZPIECZEŃSTWA PAŃSTWA