



OZNACZENIA

 GRANICA OBSZARU OBJĘTEGO PLANEM

 LINIE ROZGRANICZAJĄCE TERENY O RÓŻNYM PRZEZNACZENIU - TERENY ELEMENTARNE

 54 NUMERY POLICYJNE (ADRESOWE)

D.D.3001.KS.ZP - D.D.3053.KDW OZNACZENIA TERENÓW ELEMENTARNYCH

D - SYMBOL DZIELNICY PRAWOBRZEŻE

D - SYMBOL OSIEDLA DĄBIE

3 - NUMER PLANU W OSIEDLU

001 - 053 - NUMERY TERENÓW ELEMENTARNYCH

SYMBOLE TERENÓW ELEMENTARNYCH

MN,U - TEREN ZABUDOWY MIESZKANIOWEJ JEDNORODZINNEJ Z DOPUSZCZENIEM WPROWADZENIA USŁUG

MW,U - TEREN ZABUDOWY MIESZKANIOWEJ WIELORODZINNEJ Z DOPUSZCZENIEM WPROWADZENIA USŁUG

MW,U,ZP - TEREN ZABUDOWY MIESZKANIOWEJ WIELORODZINNEJ Z DOPUSZCZENIEM WPROWADZENIA USŁUG, ORAZ ZIELENI URZĄDZONEJ

MW,UT - TEREN ZABUDOWY MIESZKANIOWEJ WIELORODZINNEJ Z DOPUSZCZENIEM WPROWADZENIA USŁUG TURYSTYKI

MW,UT,WS - TEREN ZABUDOWY MIESZKANIOWEJ WIELORODZINNEJ Z DOPUSZCZENIEM WPROWADZENIA USŁUG ORAZ WODY ŚRÓDLĄDOWEJ

U,MN,ZP - TEREN ZABUDOWY USŁUGOWEJ Z DOPUSZCZENIEM WPROWADZENIA LOKALU MIESZKALNEGO, ORAZ ZIELENI URZĄDZONEJ

U,MW - TEREN ZABUDOWY USŁUGOWEJ Z DOPUSZCZENIEM WPROWADZENIA LOKALI MIESZKALNYCH

U,MW,ZP - TEREN ZABUDOWY USŁUGOWEJ Z DOPUSZCZENIEM LOKALI MIESZKALNYCH, ORAZ ZIELENI URZĄDZONEJ

U,UT - TEREN ZABUDOWY USŁUGOWEJ ORAZ REKREACJI I TURYSTYKI WODNEJ

U,ZP - TEREN ZABUDOWY USŁUGOWEJ I ZIELENI URZĄDZONEJ

UT,MN - TEREN ZABUDOWY USŁUG TURYSTYKI, USŁUG HOTELOWYCH I PENSJONATOWYCH, Z DOPUSZCZENIEM WPROWADZENIA LOKALU MIESZKALNEGO

UT,MW - TEREN ZABUDOWY USŁUG TURYSTYKI, USŁUG HOTELOWYCH I PENSJONATOWYCH, Z DOPUSZCZENIEM WPROWADZENIA LOKALI MIESZKALNYCH

UT,WS - TEREN ZABUDOWY USŁUG TURYSTYKI WODNEJ, USŁUG HOTELOWYCH I PENSJONATOWYCH, Z DOPUSZCZENIEM WPROWADZENIA LOKALI MIESZKALNYCH, ORAZ WODY ŚRÓDLĄDOWEJ

US - TEREN USŁUG SPORTU I REKREACJI

US,ZP - TEREN SPORTU, REKREACJI I ZIELENI URZĄDZONEJ

KS,ZP - TEREN PARKINGU DLA SAMOCHODÓW OSOBOWYCH I ZIELENI URZĄDZONEJ

KPS - TEREN PRZEPOMPOWNI ŚCIEKÓW SANITARNYCH

ZP - TEREN ZIELENI URZĄDZONEJ

ZN - TEREN ZIELENI NATURALNEJ OBJĘTEJ OCHRONĄ PRAWNĄ

WS,ZN - WODY ŚRÓDLĄDOWE I TEREN ZIELENI OBJĘTEJ OCHRONĄ PRAWNĄ

WS,UT,ZN - WODY ŚRÓDLĄDOWE, AKWEN TURYSTYKI WODNEJ I TEREN ZIELENI NATURALNEJ OBJĘTEJ OCHRONĄ PRAWNĄ

KP - TEREN CIĄGU PIESZEGO

KPR,ZP - TEREN CIĄGU PIESZEGO I ŚCIEŻKI ROWEROWEJ Z ZIELENIĄ URZĄDZONĄ


KD,Z - TEREN DROGI PUBLICZNEJ - ULICA ZBIORCZA


KD,L - TEREN DROGI PUBLICZNEJ - ULICA LOKALNA

KD,D - TEREN DROGI PUBLICZNEJ - ULICA DOJAZDOWA

KDW - TEREN DROGI WEWNĘTRZNEJ


 STREFA "A" PEŁNEJ OCHRONY HISTORYCZNEJ STRUKTURY PRZESTRZENNEJ

 STREFA "B" OCHRONY ZACHOWANYCH ELEMENTÓW HISTORYCZNEJ STRUKTURY PRZESTRZENNEJ


 STREFA "E" OCHRONY EKSPOZYCJI ZABYTEK: BUDYNEK WPISANY DO REJESTRU ZABYTEKÓW
BUDYNEK W GMINNEJ EWIDENCJI ZABYTEKÓW, ZAKWALIFIKOWANY DO WPISU DO REJESTRU ZABYTEKÓW
BUDYNEK W GMINNEJ EWIDENCJI ZABYTEKÓW


 DOMINANTA PRZESTRZENNA


 ZAMKNIĘCIE KOMPOZYCYJNE


 OTWARCIE WIDOKOWE


 OBOWIĄZUJĄCE LINIE ZABUDOWY

 NIEPRZEKRACZALNE LINIE ZABUDOWY


 SYSTEM ZIELENI MIEJSKIEJ


 GRANICA OBSZARU SPECJALNEJ OCHRONY PTAKÓW "NATURA 2000"


 SIEĆ OBSZARÓW "NATURA 2000"


 PROJEKTOWANY ZESPÓŁ PRZYRODNICZO - KRAJOBRAZOWY

 PROJEKTOWANY UŻYTEK EKOLOGICZNY


 PRIORYTETOWE SIEDLISKA PRZYRODNICZE

 SIEDLISKA PTAKÓW GATUNKÓW CHRONIONYCH


 SIEDLISKA ZWIERZĄT GATUNKÓW CHRONIONYCH


 USTALONY SCHEMAT PODZIAŁU TERENU - GRANICE PROJEKTOWANYCH DZIAŁEK BUDOWLANYCH

 PROPONOWANY SCHEMAT PODZIAŁU TERENU - GRANICE PROPONOWANYCH DZIAŁEK BUDOWLANYCH, KOREKT PODZIAŁÓW WŁASNOŚCIOWYCH I SCALEŃ GRUNTÓW


 OBIEKTY KUBATUROWE WYMAGAJĄCE LIKWIDACJI - W DOSTOSOWANIU DO WARUNKÓW REALIZACJI PLANU


 ORIENTACYJNY PRZEBIEG CIĄGÓW PIESZYCH I ŚCIEŻEK ROWEROWYCH POZA TERENAMI DRÓG PUBLICZNYCH


 ORIENTACYJNA LOKALIZACJA PLACÓW PUBLICZNYCH


 ORIENTACYJNY PRZEBIEG ŚCIEŻEK ROWEROWYCH

 GRANICA MAKSYMALNEGO ZASIEGU: PIRSÓW, POMOSTÓW I INNYCH URZĄDZEŃ BRZEGOWYCH DO POSTOJU I OBSŁUGI JEDNOSTEK PŁYWAJĄCYCH


 OBSZAR NARAŻONY NA NIEBEZPIECZEŃSTWO POWODZI


 WAŁY PRZECIWPOWODZIOWE

 ORIENTACYJNA LOKALIZACJA PROJEKTOWANEJ STUDNI AWARYJNEJ


 SIEĆ WODOCIĄGOWA

 SIEĆ GAZOWA ŚREDNIEGO CIŚNIENIA DO LIKWIDACJI


 SIEĆ GAZOWA


 KOLEKTOR SANITARNY


 KANALIZACJA SANITARNA

 RUROCIĄG TŁOCZNY ŚCIEKÓW SANITARNYCH

 KOLEKTOR DESZCZOWY

 KANALIZACJA DESZCZOWA

 ELEKTROENERGETYCZNA LINIA KABLOWA 15 kV

 ELEKTROENERGETYCZNA LINIA KABLOWA 0,4 kV

