

**LEGENDA:**





**INFORMACJE OGÓLNE:**

-  GRANICA OBSZARU OBJĘTEGO STUDIUM
-  GRANICA MIA STA
-  GRANICE OMINIĘCIA ŚREDNICH
-  GRANICE OMINIĘCIA
-  GRANICE ROLNICZE I LEŚNE WYMAGAJĄCE ZOOPIE NA ZMIANIE PRZEDZACZENA NA CELE NIEROZRODOWE I NIELEŚNE
-  S.E.O.2
-  GRANICE I OZNACZENIA JEDNOSTEK PLANISTYCZNYCH: a - symbol dzielnicy; b - symbol osiedla; c2 - symbol jednostki w obrębie
-  GRANICE WEWNĘTRZNYCH PODZIAŁÓW JEDNOSTEK PLANISTYCZNYCH
-  TERENY ZAMKNIĘTE
-  MORSKIE WODY WEWNĘTRZNE


























**FUNKCJE DOMINUJĄCE:**

-  WODY BROOKOWE
-  LAS
-  ZIELEN ORIENTACYJNA
-  ZIELEN URZĄDZONA
-  ZIELEN NATURALNA
-  OŚRODKI ODZIALKOWE
-  OBSZARY WIELOFUNKCYJNEJ ZABUDOWY

**TURYSTYKA I SPORT:**

-  OBOZOWISKA ROWEROWE
-  TRASY KONNE
-  TRASY KAJAKOWE
-  OBIEKTY SPORTOWE

**INŻYNIERIA:**

-  ISTNIEJĄCE UJĘCIA WODY DO DALSZEJ EKSPLOATACJI
-  PLANOWANA ROZBUDOWA UJĘCIA WODY
-  STREFA OCHRONNEJ UJĘCIA WODY
-  ISTNIEJĄCE ZBIORNIKI I POMPY WODOCIĄGOWE DO DALSZEJ EKSPLOATACJI
-  PLANOWANE ZBIORNIKI WODOCIĄGOWE DO DALSZEJ EKSPLOATACJI
-  ISTNIEJĄCE MAGISTRALNE WODOCIĄGOWE DO DALSZEJ EKSPLOATACJI
-  PLANOWANE MAGISTRALNE WODOCIĄGOWE DO DALSZEJ EKSPLOATACJI
-  STACJE REDUKCYJNO-POMIAROWE I STOPNIA
-  GAZOCIĄGI WYSOKIEGO CIŚNIENIA
-  ISTNIEJĄCE OCZYSZCZALNIE ŚCIEKÓW DO DALSZEJ EKSPLOATACJI I MODERNIZACJI
-  PLANOWANE OCZYSZCZALNIE ŚCIEKÓW DO DALSZEJ EKSPLOATACJI
-  PRZEPOMPOWNI ŚCIEKÓW
-  ISTNIEJĄCE KOLEKTORY SANITARNE DO DALSZEJ EKSPLOATACJI
-  PLANOWANE KOLEKTORY SANITARNE DO DALSZEJ EKSPLOATACJI
-  ISTNIEJĄCE RUROCIĄGI TŁOCZNE ŚCIEKÓW DO DALSZEJ EKSPLOATACJI
-  PLANOWANE RUROCIĄGI TŁOCZNE ŚCIEKÓW DO DALSZEJ EKSPLOATACJI
-  ISTNIEJĄCA KANALIZACJA DEŚZAWODOWA DO DALSZEJ EKSPLOATACJI
-  PLANOWANA KANALIZACJA DEŚZAWODOWA DO DALSZEJ EKSPLOATACJI
-  TEREN ELEKTROCIĘPŁOWNI
-  ISTNIEJĄCY GŁÓWNY PUNKT ZA BILANSU
-  PLANOWANY GŁÓWNY PUNKT ZA BILANSU
-  ELEKTROENERGETYCZNE LINIE NALWYŻSZYCH NAPIĘC 220 KV I 440 KV
-  ELEKTROENERGETYCZNE LINIE WYŚOKICH NAPIĘC 110 KV
-  PLANOWANE ELEKTROENERGETYCZNE LINIE WYŚOKICH NAPIĘC 110 KV
-  PLANOWANE ELEKTROENERGETYCZNE LINIE KABELOWE WYŚOKICH NAPIĘC 110 KV

**KOMUNIKACJA:**

-  S.C.16.Z ULCIE ZBIORCZE
-  S.C.17.0 ULCIE GŁÓWNE
-  D.S.24.0P ULCIE GŁÓWNE RUCHU PRZYSPIESZONEGO
-  D.N.15.8 ULCIE EKSPRESOWE
-  D.K.11.A AUTOSTRADY
-  WĄŻNIEJSZE PARKINGI DLA SAMOCHODÓW CIĘŻAROWYCH I OSOBOWYCH
-  PARKINGI STRAŻACKIE
-  TRASY I PERONY TRAMWAJOWE
-  TRASY I PERONY SZCZYTNEGO TRAMWAJU
-  WĘZŁY BEZKOLIZYJNE

-  WĄŻNIEJSZE WĘZŁY PRZEbieGOWE
-  ZAJEZDNI KOMUNIKACJI ZBIOROWEJ
-  LINIE KOLEJOWE
-  STACJE
-  NOWE TERENY PRZEZNACZONE POD ROZBUDOWĘ WYSTĘPU KOLEJOWEGO
-  OBSZARY, NA KTÓRYCH OBSZARUJE PRIORYTET DLA KOMUNIKACJI ZBIOROWEJ
-  MORSKI TOR WODNY
-  BROOKOWY TOR WODNY
-  WARIANTOWY PRZEBIEG OBEWNOCNY BRODOWIEJ KIEJ
-  GRANICA POMIĘDY I II STREFA PARKOWANIA
-  GRANICA POMIĘDY II III STREFA PARKOWANIA

**OCHRONA ŚRODOWISKA NATURALNEGO I KULTUROWEGO:**

-  OBSZARY ZABYTKOWE WPISANE DO REJESTRU ZABYTKÓW
-  OBIEKTY ZABYTKOWE WPISANE DO REJESTRU ZABYTKÓW
-  STREFA "A" FUNKCJI OCHRONY HISTORYCZNEJ STRUKTURY PRZE STRZENNEJ
-  STREFA "B" OCHRONY ZACHOWANYCH ELEMENTÓW HISTORYCZNEJ STRUKTURY PRZE STRZENNEJ
-  STREFA "C" OCHRONY KRAJOBRAZU KULTUROWEGO
-  STREFA "D" OCHRONY EKSPLOZJI
-  STREFA "E" OCHRONY ZABYTKÓW ARCHEOLOGICZNYCH
-  STREFA "F" CZĘŚCIOWEJ OCHRONY ZABYTKÓW ARCHEOLOGICZNYCH
-  STREFA "G" OGRANICZONEJ OCHRONY ZABYTKÓW ARCHEOLOGICZNYCH
-  GRANICE PARKÓW KRAJOBRAZOWYCH
-  GRANICE OTULINY PARKÓW KRAJOBRAZOWYCH
-  PROPONOWANA KOREKTA GRANICY OTULINY PARKÓW KRAJOBRAZOWYCH

-  ISTNIEJĄCE REZERWATY PRZYRODY
-  ISTNIEJĄCE POMNIKI PRZYRODY OŻYWIWYCH / NIEOŻYWIWYCH
-  PROPONOWANE POMNIKI PRZYRODY OŻYWIWYCH / NIEOŻYWIWYCH
-  ISTNIEJĄCE UŻYTKI EKOLOGICZNE
-  PROPONOWANE UŻYTKI EKOLOGICZNE
-  ISTNIEJĄCE ZESPOŁY PRZYRODNICZO-KRAJOBRAZOWE
-  PROPONOWANE ZESPOŁY PRZYRODNICZO-KRAJOBRAZOWE
-  SIĘĆ OBSZARÓW "NATURA 2000"
-  GRANICA OBSZARU SPECJALNEJ OCHRONY PTAKÓW "NATURA 2000"
-  GRANICA OBSZARU SPECJALNEJ OCHRONY SIEDLISK "NATURA 2000"
-  GRANICA OBSZARU SPECJALNEJ OCHRONY STANOWISKA ROZRODU I STAŁEGO PRZEBYWANIA ZWIERZĄT DATUNKÓW CHRONIENYCH
-  GRANICA OBSZARU SPECJALNEJ OCHRONY STANOWISKA ROZRODU I STAŁEGO PRZEBYWANIA ZWIERZĄT DATUNKÓW CHRONIENYCH
-  GRANICA OBSZARU SPECJALNEJ OCHRONY STANOWISKA ROZRODU I STAŁEGO PRZEBYWANIA ZWIERZĄT DATUNKÓW CHRONIENYCH
-  GRANICA OBSZARU SPECJALNEJ OCHRONY STANOWISKA ROZRODU I STAŁEGO PRZEBYWANIA ZWIERZĄT DATUNKÓW CHRONIENYCH
-  GRANICA OBSZARU SPECJALNEJ OCHRONY STANOWISKA ROZRODU I STAŁEGO PRZEBYWANIA ZWIERZĄT DATUNKÓW CHRONIENYCH
-  GRANICA OBSZARU SPECJALNEJ OCHRONY STANOWISKA ROZRODU I STAŁEGO PRZEBYWANIA ZWIERZĄT DATUNKÓW CHRONIENYCH
-  GRANICA OBSZARU SPECJALNEJ OCHRONY STANOWISKA ROZRODU I STAŁEGO PRZEBYWANIA ZWIERZĄT DATUNKÓW CHRONIENYCH
-  GRANICA OBSZARU SPECJALNEJ OCHRONY STANOWISKA ROZRODU I STAŁEGO PRZEBYWANIA ZWIERZĄT DATUNKÓW CHRONIENYCH
-  GRANICA OBSZARU SPECJALNEJ OCHRONY STANOWISKA ROZRODU I STAŁEGO PRZEBYWANIA ZWIERZĄT DATUNKÓW CHRONIENYCH
-  GRANICA OBSZARU SPECJALNEJ OCHRONY STANOWISKA ROZRODU I STAŁEGO PRZEBYWANIA ZWIERZĄT DATUNKÓW CHRONIENYCH
-  GRANICA OBSZARU SPECJALNEJ OCHRONY STANOWISKA ROZRODU I STAŁEGO PRZEBYWANIA ZWIERZĄT DATUNKÓW CHRONIENYCH
-  GRANICA OBSZARU SPECJALNEJ OCHRONY STANOWISKA ROZRODU I STAŁEGO PRZEBYWANIA ZWIERZĄT DATUNKÓW CHRONIENYCH
-  GRANICA OBSZARU SPECJALNEJ OCHRONY STANOWISKA ROZRODU I STAŁEGO PRZEBYWANIA ZWIERZĄT DATUNKÓW CHRONIENYCH

