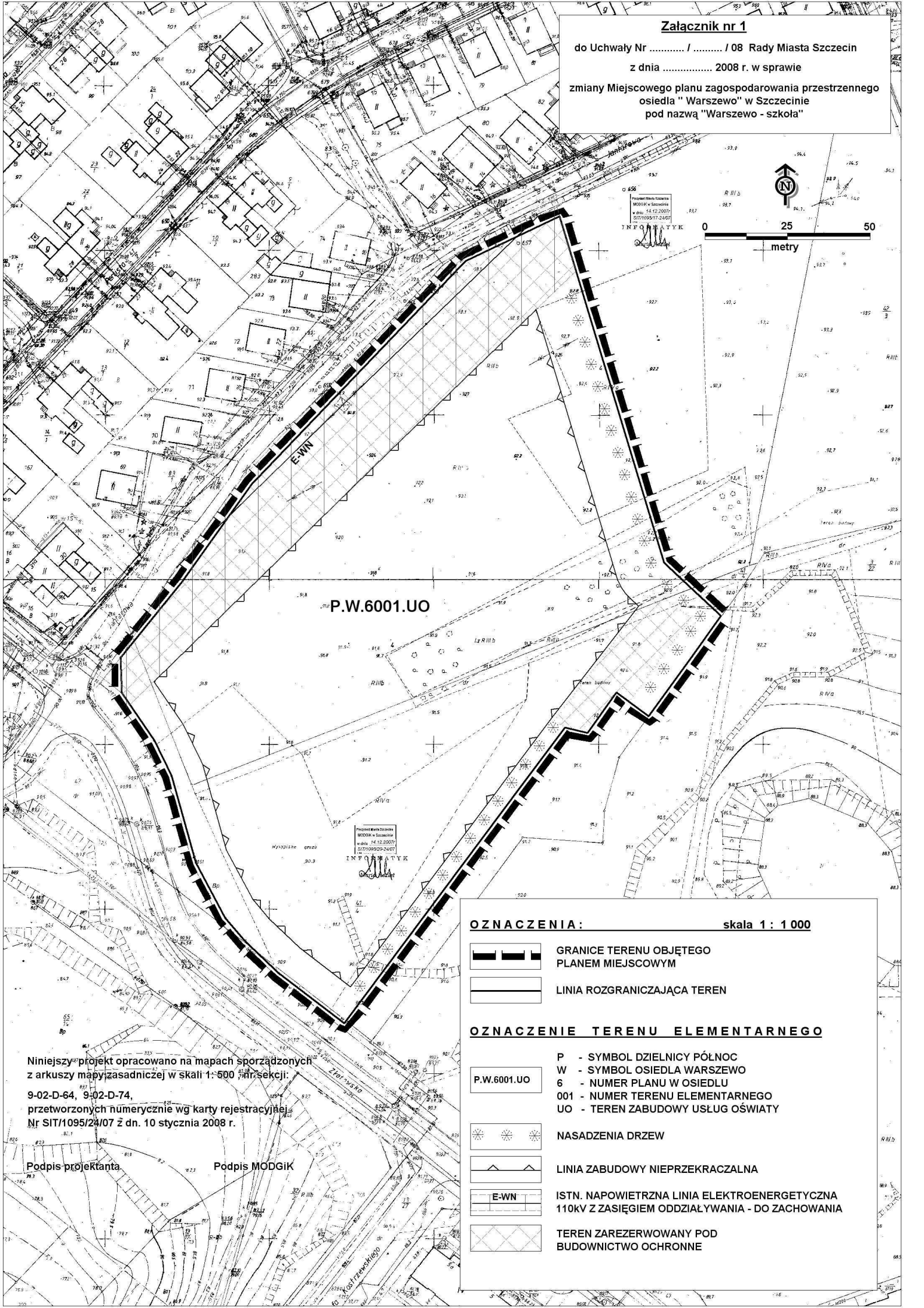


Załącznik nr 1

do Uchwały Nr / / 08 Rady Miasta Szczecin
z dnia 2008 r. w sprawie
zmiany Miejscowego planu zagospodarowania przestrzennego
osiedla "Warszewo" w Szczecinie
pod nazwą "Warszewo - szkoła"





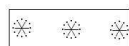
P.W.6001.UO

INFORMATYK
Opracowanie

Niniejszy projekt opracowano na mapach sporządzonych z arkuszy mapy zasadniczej w skali 1:500, nr sekcji: 9-02-D-64, 9-02-D-74, przetworzonych numerycznie wg karty rejestracyjnej Nr SIT/1095/24/07 z dn. 10 stycznia 2008 r.

Podpis projektanta Podpis MODGIK

OZNACZENIA: skala 1: 1 000

| | |
|---|--|
|  | GRANICE TERENU OBJĘTEGO PLANEM MIEJSCOWYM |
|  | LINIA ROZGRANICZAJĄCA TEREN |
| OZNACZENIE TERENU ELEMENTARNEGO | |
|  | P - SYMBOL DZIELNICY PÓLNOC W - SYMBOL OSIEDLA WARSZEWÓ 6 - NUMER PLANU W OSIEDLU 001 - NUMER TERENU ELEMENTARNEGO UO - TEREN ZABUDOWY USŁUG OŚWIATY |
|  | NASADZENIA DRZEW |
|  | LINIA ZABUDOWY NIEPRZEKACZALNA |
|  | ISTN. NAWIETRZNA LINIA ELEKTROENERGETYCZNA 110kV Z ZASIĘGIEM ODDZIAŁYWANIA - DO ZACHOWANIA |
|  | TEREN ZAREZERWOWANY POD BUDOWNICTWO OCHRONNE |