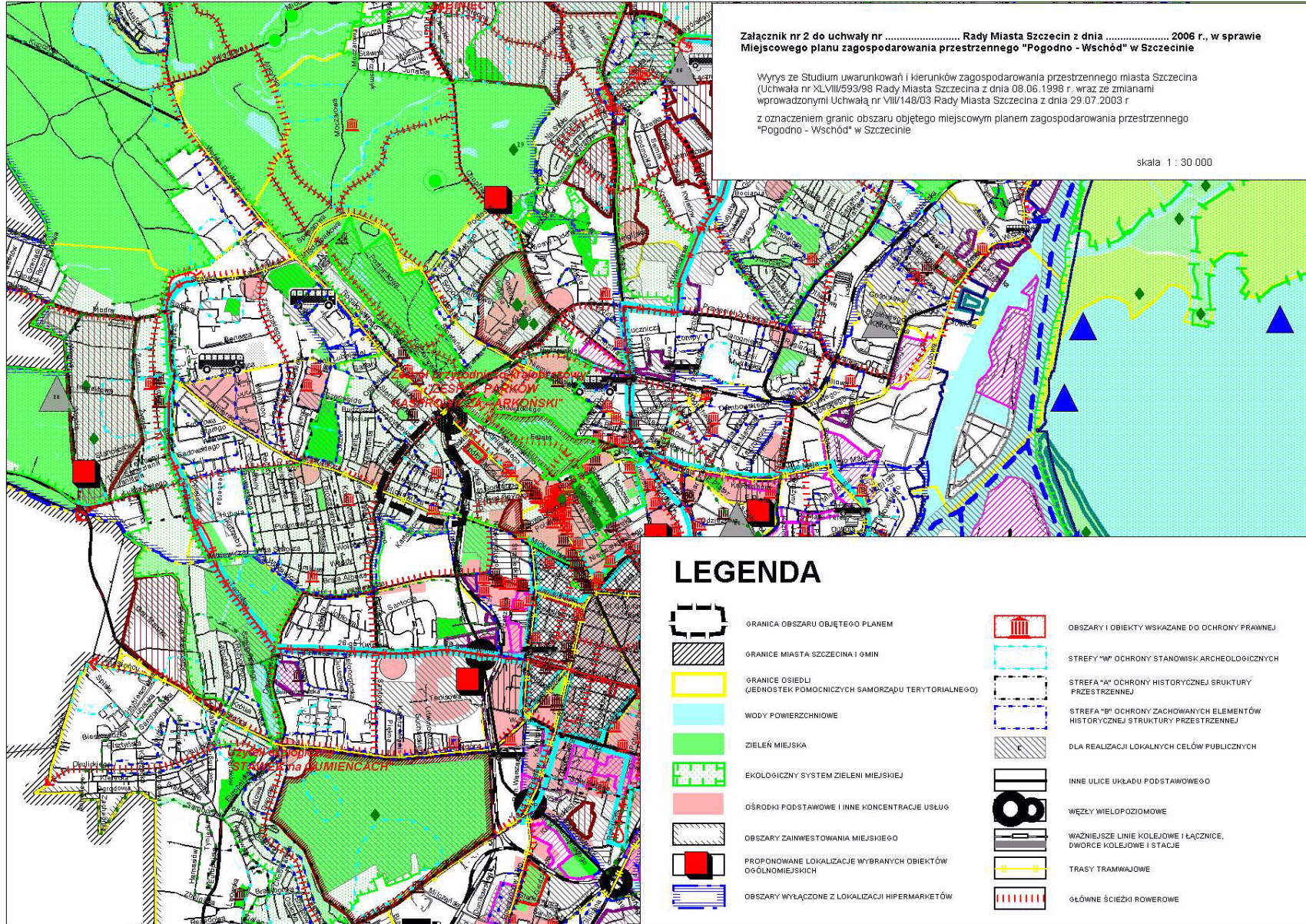






















Załącznik nr 2 do uchwały nr Rady Miasta Szczecin z dnia 2006 r., w sprawie
Miejscowego planu zagospodarowania przestrzennego "Pogodno - Wschód" w Szczecinie

Wyrys ze Studium uwarunkowań i kierunków zagospodarowania przestrzennego miasta Szczecina
(Uchwała nr XLVIII/593/98 Rady Miasta Szczecina z dnia 08.06.1998 r. wraz ze zmianami
wprowadzonymi Uchwałą nr VIII/148/03 Rady Miasta Szczecina z dnia 29.07.2003 r.
z oznaczeniem granic obszaru objętego miejscowym planem zagospodarowania przestrzennego
"Pogodno - Wschód" w Szczecinie

skala 1 : 30 000



LEGENDA

- | | | | |
|---|--|---|--|
|  | GRANICA OBSZARU OBJĘTEGO PLANEM |  | OBSZARY I OBIEKTY WSKAZANE DO OCHRONY PRAWNEJ |
|  | GRANICE MIASTA SZCZECINA I GMIN |  | STREFY "W" OCHRONY STANOWISK ARCHEOLOGICZNYCH |
|  | GRANICE OSIEDLI (JEDNOSTEK POMOCNICZYCH SAMORZĄDU TERYTORIALNEGO) |  | STREFA "A" OCHRONY HISTORYCZNEJ STRUKTURY PRZESTRZENNEJ |
|  | WODY POWIERZCHNIOWE |  | STREFA "B" OCHRONY ZACHOWANYCH ELEMENTÓW HISTORYCZNEJ STRUKTURY PRZESTRZENNEJ |
|  | ZIELEŃ MIEJSKA |  | DLA REALIZACJI LOKALNYCH CEŁÓW PUBLICZNYCH |
|  | EKOLOGICZNY SYSTEM ZIELENI MIEJSKIEJ |  | INNE ULICE UKŁADU PODSTAWOWEGO |
|  | OŚRODKI PODSTAWOWE I INNE KONCENTRACJE USŁUG |  | WĘZŁY WIELOPOZIOMOWE |
|  | OBSZARY ZAINWESTOWANIA MIEJSKIEGO |  | WAŻNIEJSZE LINIE KOLEJOWE I ŁĄCZNICE, DWORCE KOLEJOWE I STACJE |
|  | PROPONOWANE LOKALIZACJE WYBRANYCH OBIEKTÓW OGÓLNO Miejskich |  | TRASY TRAMWAJOWE |
|  | OBSZARY WYŁĄCZONE Z LOKALIZACJI HIPERMARKETÓW |  | GLÓWNE ŚCIEŻKI ROWEROWE |