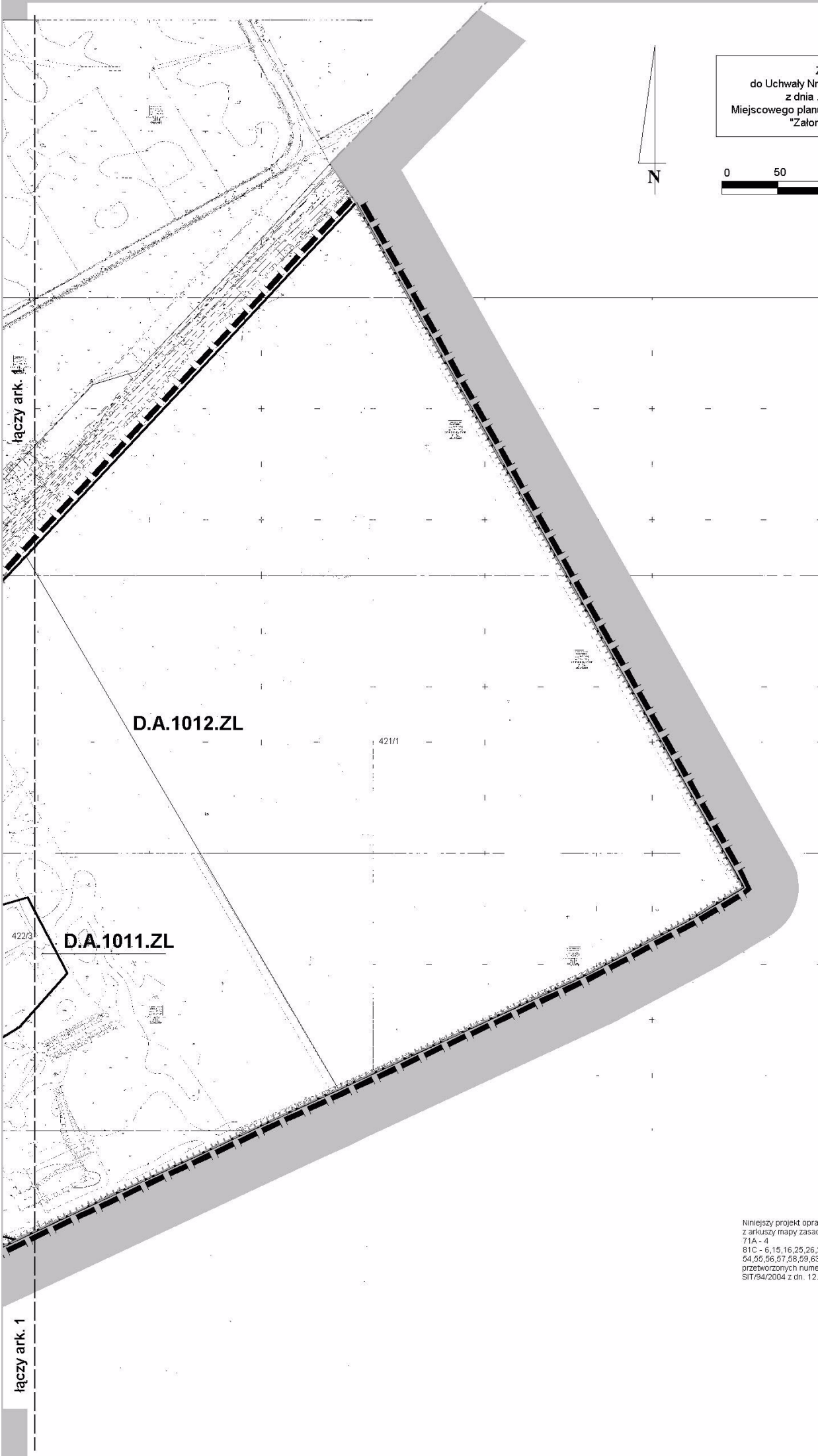


Załącznik nr 1 ark.2
do Uchwały Nr Rady Miasta Szczecin
z dnia 2007 r. w sprawie
Miejscowego planu zagospodarowania przestrzennego
"Załom Fabryka" w Szczecinie



D.A.1012.ZL

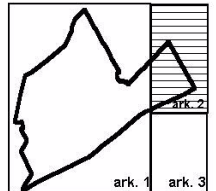
421/1

D.A.1011.ZL

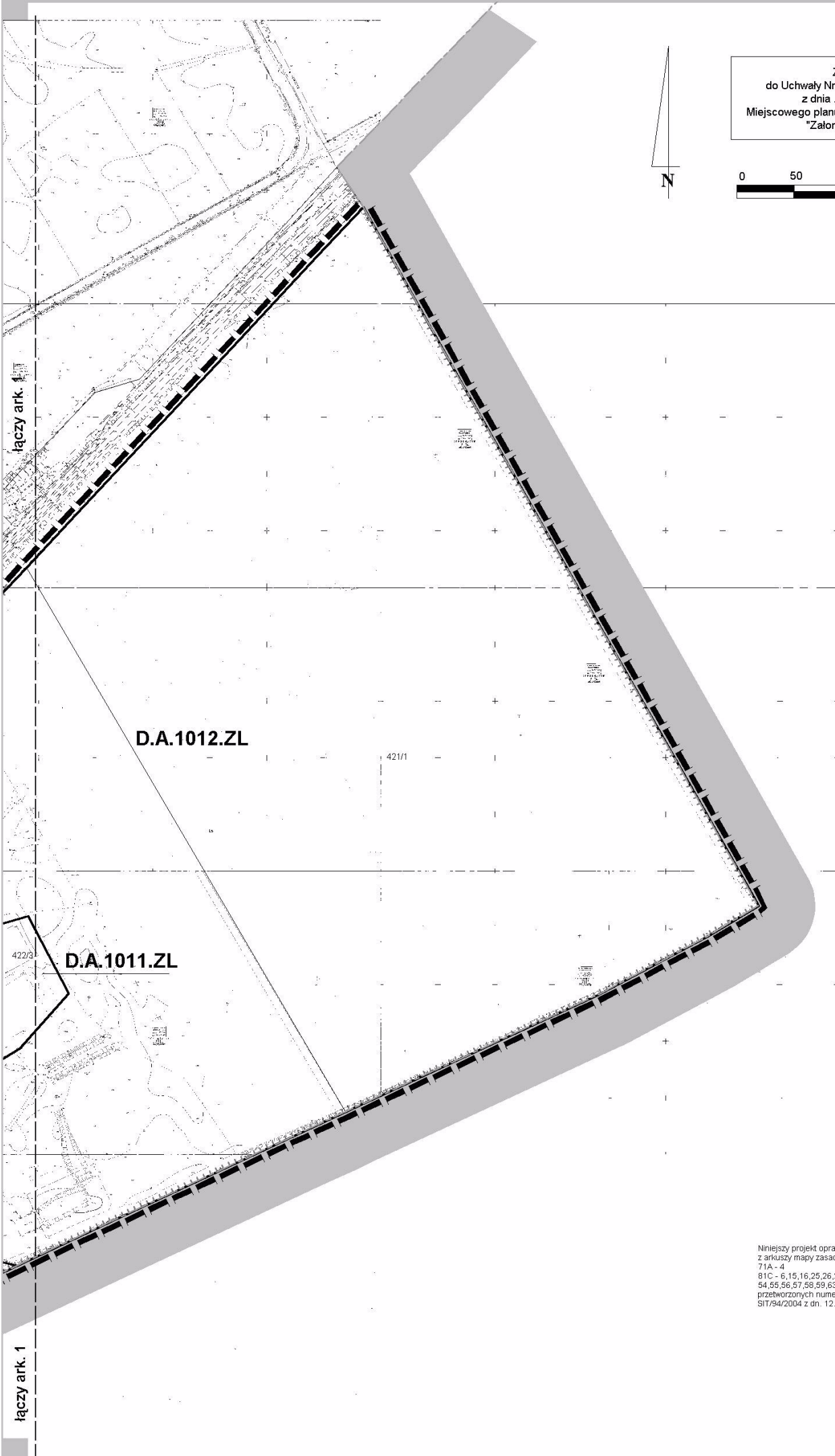
łączy ark. 1

łączy ark. 1

Niniejszy projekt opracowano na mapach sporządzonych z arkuszy mapy zasadniczej w skali 1 : 500 w sekcjach: 71A - 4 81C - 6, 15, 16, 25, 26, 28, 34, 35, 36, 37, 38, 39, 44, 45, 46, 47, 48, 49, 54, 55, 56, 57, 58, 59, 63, 64, 65, 66, 67, 68, 74, 75, 76, 77, 84, 85, 86, 94, 95 przetworzonych numerycznie wg karty rejestracyjnej SIT/94/2004 z dn. 12.01.2005 r.



Załącznik nr 1 ark.2
do Uchwały Nr Rady Miasta Szczecin
z dnia 2007 r. w sprawie
Miejscowego planu zagospodarowania przestrzennego
"Załom Fabryka" w Szczecinie



D.A.1012.ZL

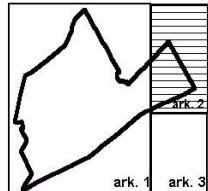
421/1

D.A.1011.ZL

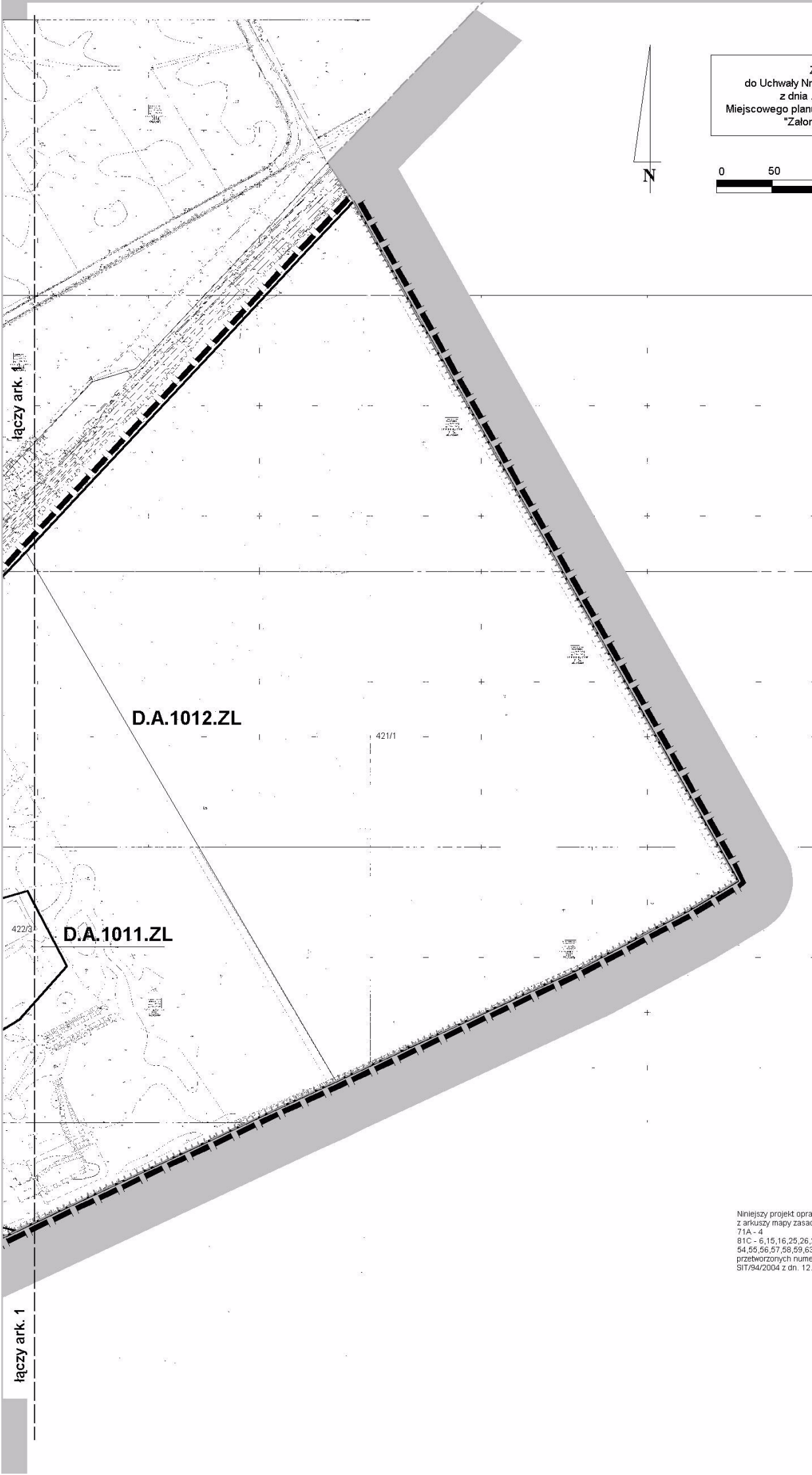
łączy ark. 1

łączy ark. 1

Niniejszy projekt opracowano na mapach sporządzonych z arkuszy mapy zasadniczej w skali 1 : 500 w sekcjach: 71A - 4 81C - 6, 15, 16, 25, 26, 28, 34, 35, 36, 37, 38, 39, 44, 45, 46, 47, 48, 49, 54, 55, 56, 57, 58, 59, 63, 64, 65, 66, 67, 68, 74, 75, 76, 77, 84, 85, 86, 94, 95 przetworzonych numerycznie wg karty rejestracyjnej SIT/94/2004 z dn. 12.01.2005 r.



Załącznik nr 1 ark.2
do Uchwały Nr Rady Miasta Szczecin
z dnia 2007 r. w sprawie
Miejscowego planu zagospodarowania przestrzennego
"Załom Fabryka" w Szczecinie



D.A.1012.ZL

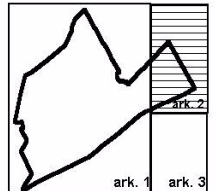
421/1

D.A.1011.ZL

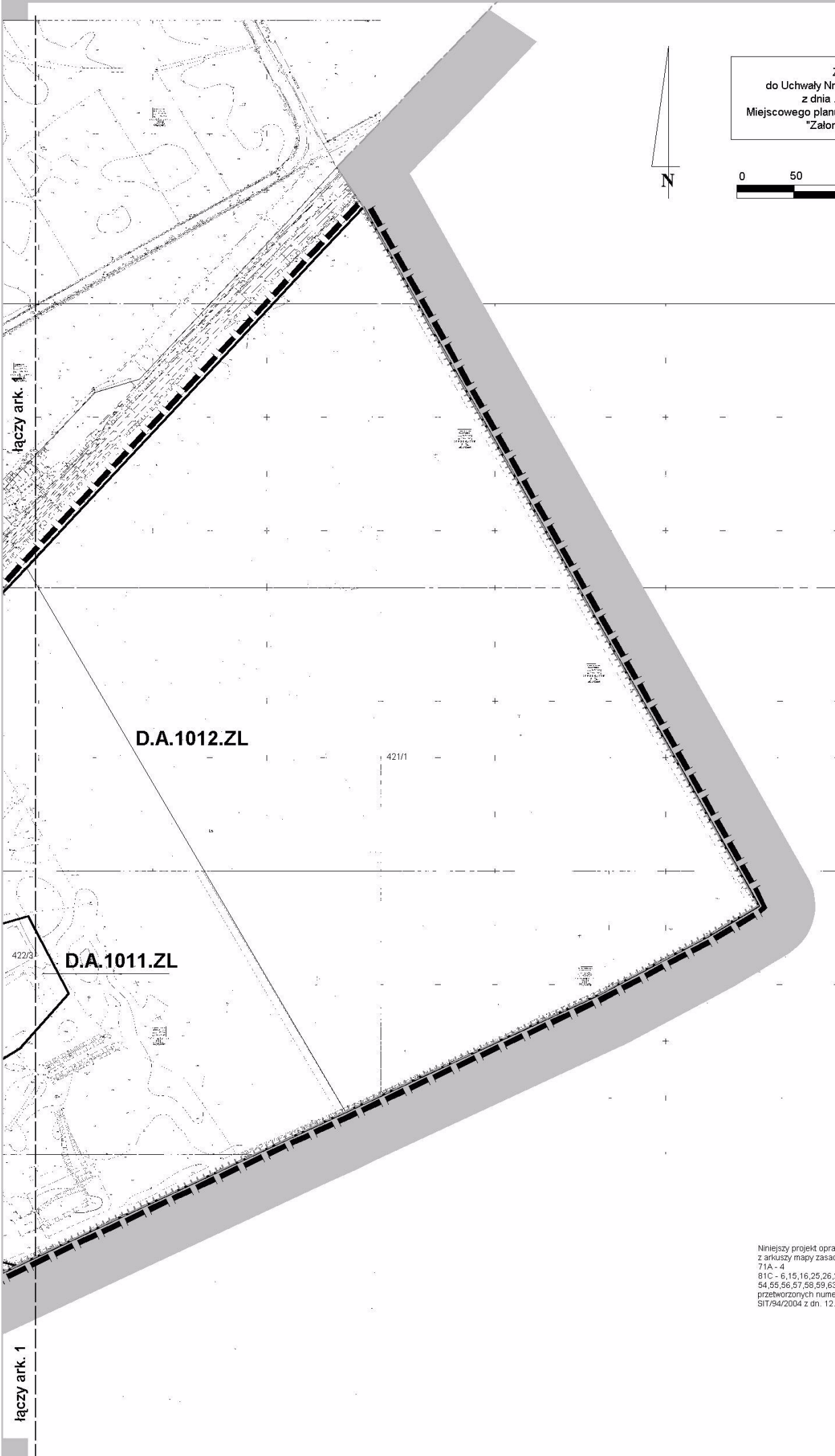
łączy ark. 1

łączy ark. 1

Niniejszy projekt opracowano na mapach sporządzonych z arkuszy mapy zasadniczej w skali 1 : 500 w sekcjach: 71A-4 81C - 6,15,16,25,26,28,34,35,36,37,38,39,44,45,46,47,48,49, 54,55,56,57,58,59,63,64,65,66,67,68,74,75,76,77,84,85,86,94,95 przetworzonych numerycznie wg karty rejestracyjnej SIT/94/2004 z dn. 12.01.2005 r



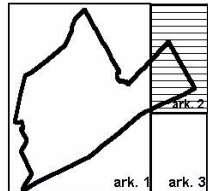
Załącznik nr 1 ark.2
do Uchwały Nr Rady Miasta Szczecin
z dnia 2007 r. w sprawie
Miejscowego planu zagospodarowania przestrzennego
"Załom Fabryka" w Szczecinie



D.A.1012.ZL

D.A.1011.ZL

Niniejszy projekt opracowano na mapach sporządzonych z arkuszy mapy zasadniczej w skali 1 : 500 w sekcjach: 71A-4 81C - 6,15,16,25,26,28,34,35,36,37,38,39,44,45,46,47,48,49, 54,55,56,57,58,59,63,64,65,66,67,68,74,75,76,77,84,85,86,94,95 przetworzonych numerycznie wg karty rejestracyjnej SIT/94/2004 z dn. 12.01.2005 r.



łączy ark. 1

łączy ark. 1