




































Załącznik nr 2
do Uchwały Nr XLII/1051/09 Rady Miasta Szczecin z dn. 14 grudnia 2009 r. w sprawie
Miejscowego planu zagospodarowania przestrzennego osiedla "Nad Rudzianką" w Szczecinie
wyrze Studium uwarunkowań i kierunków zagospodarowania przestrzennego m. Szczecin
Uchwała Nr XXVIII/706/08 Rady Miasta Szczecin z dn. 24 listopada 2008 r. z oznaczeniem granic obszaru objętego
Miejscowym planem zagospodarowania przestrzennego osiedla "Nad Rudzianką" w Szczecinie
skala 1:10 000

-  GRANICA TERENU OBJĘTEGO PLANEM
-  GRANICE OSIEDLI
-  GRUPY ROLNE I LESNE WYBAGAJĄCE ZSODY NA ZMIANIE PRZEDZACZENIA NA CELE NIEROLNICZE I LESNE
-  GRANICE OZNACZENIA JEDNOSTEK PLANISTYCZNYCH:
D - symbol osiedla; B - numer jednostki w osiedlu
-  GRANICE W WĘZKICHYCH POZIOMYCH
JEDNOSTEK PLANISTYCZNYCH
-  WODY ŚRODLADOWE
-  LASY
-  ZIELEN URZĄDOWA
-  ZABUDOWA MIESZKANIOWA WIELOROCZNIWA
WYSOKIEJ INTENSYWNOŚCI
-  ZABUDOWA MIESZKANIOWA WIELOROCZNIWA
NISKIEJ INTENSYWNOŚCI
-  ZABUDOWA MIESZKANIOWA JEDNOROCZNIWA
-  USŁUGI
-  USŁUGI SPORTU I REKREACJI Z DUŻĄ ILOŚCIĄ
TERENÓW ZIELENI
-  ULICE ZBIORCZE
-  AUTOSTRADY
-  WAŻNIEJSZE PARKINGI DLA SAMOCHODÓW
CIĘŻAROWYCH I OSOBOWYCH
-  TRASA I PĘTLE SZCZECIŃSKIEGO SZYBKIEGO TRAMWAJU
-  ZAJĘCIE KOMUNIKACJI ZBIORCZEJ
-  OBSZARY NA KTÓRYCH OBOWIĄZUJE PRIORYTET
DLA KOMUNIKACJI ZBIORCZEJ
-  GŁÓWNE SZCIEPIROWEROWE
-  ISTNIEJĄCE MAGISTRALNE WODOCIĄGOWE
-  PROPONOWANE MAGISTRALNE WODOCIĄGOWE
-  ISTNIEJĄCE KOLEKTORY SANITARNE
-  ISTNIEJĄCA KANALIZACJA DESZCZOWA
-  ISTNIEJĄCY GŁÓWNY PUNKT ZASILANIA
-  ELEKTROENERGETYCZNA LINIA
WYSOKICH NAPIĘĆ 110 kV
-  PLANOWANE ELEKTROENERGETYCZNE LINIE
WYSOKICH NAPIĘĆ 110 kV
-  PLANOWANE ELEKTROENERGETYCZNE LINIE
KABLOWE WYSOKICH NAPIĘĆ 110 kV
-  ISTNIEJĄCE MAGISTRALNE CIEPLNE
-  STREFA "B" OCHRONY ZACHOWANYCH ELEMENTÓW
HISTORICZNEJ STRUKTURY PRZESTRZENNEJ
-  STREFA "W" II CZĘŚCOWEJ OCHRONY
ZABITKÓW ARCHEOLOGICZNYCH
-  STREFA "W" III OGRANICZONEJ OCHRONY
ZABITKÓW ARCHEOLOGICZNYCH
-  PROPONOWANA KONTAKTY GRANICY OTULINY
PARKÓW I RAJONÓW ZIELONYCH
-  PROPONOWANE POMIKNIKI PRZYRODY
CZYNIONEJ NIECZYNIONEJ
-  GRANICA OBSZARU OBJĘTEGO
"SYSTEMEM ZIELENI Miejskiej"

