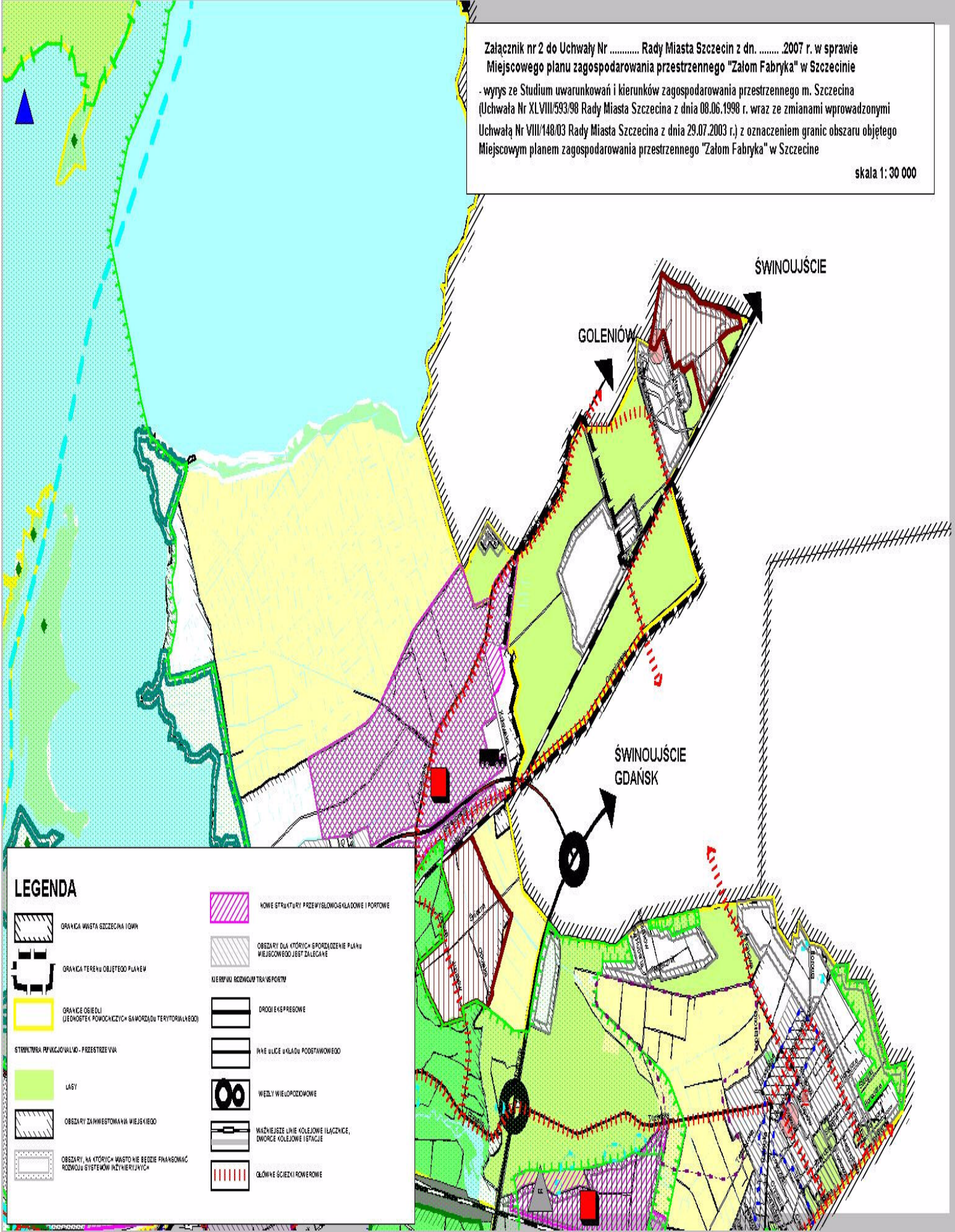


Załącznik nr 2 do Uchwały Nr ..... Rady Miasta Szczecin z dn. .... 2007 r. w sprawie  
Miejscowego planu zagospodarowania przestrzennego "Zaom Fabryka" w Szczecinie

- wrys ze Studium uwarunkowań i kierunków zagospodarowania przestrzennego m. Szczecina  
(Uchwała Nr XLVIII/593/98 Rady Miasta Szczecina z dnia 08.06.1998 r. wraz ze zmianami wprowadzonymi  
Uchwałą Nr VIII/148/03 Rady Miasta Szczecina z dnia 29.07.2003 r.) z oznaczeniem granic obszaru objętego  
Miejscowym planem zagospodarowania przestrzennego "Zaom Fabryka" w Szczecinie

skala 1:30 000



**LEGENDA**

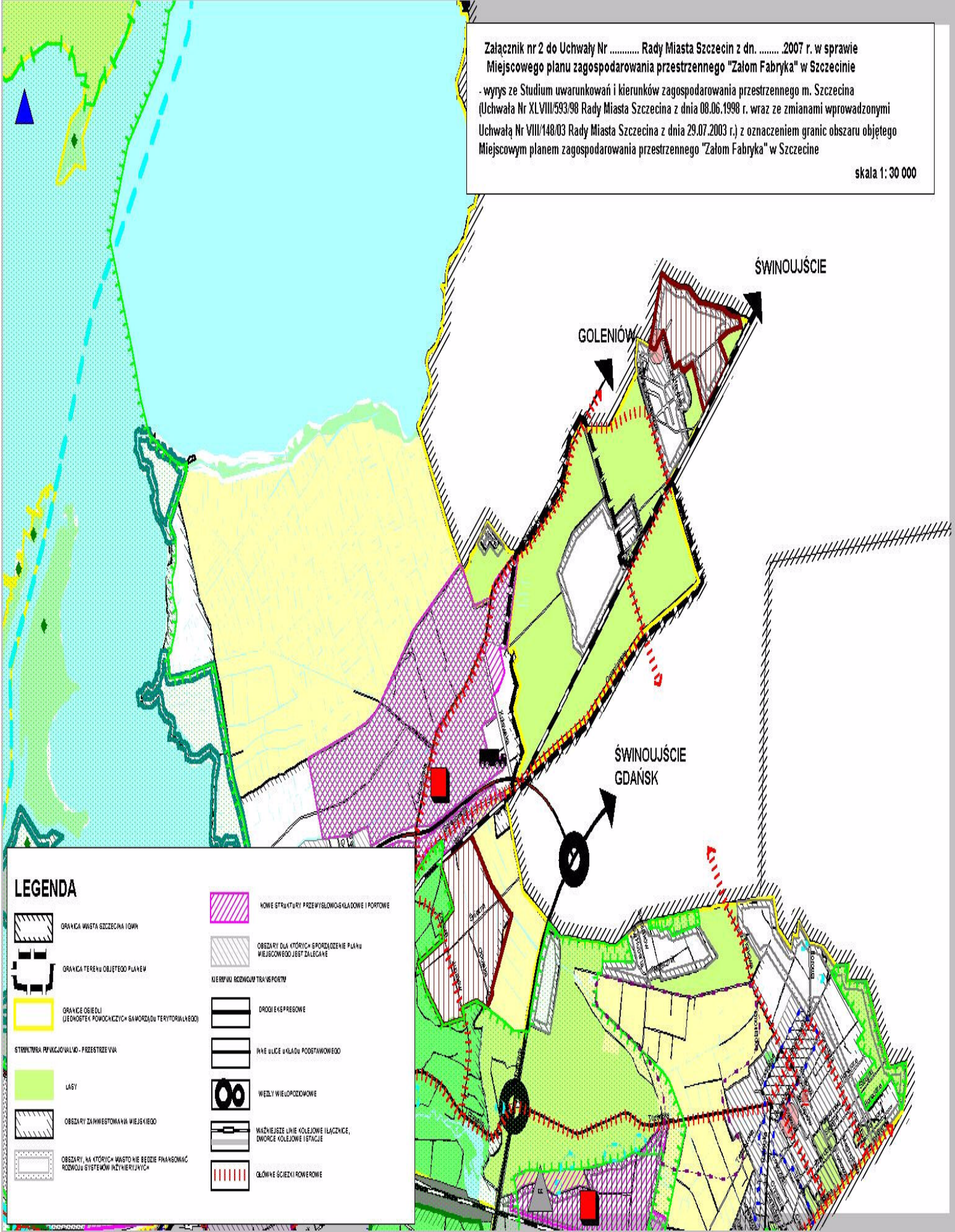
- GRANICA WIASTA SZCZECINA I OMIW
- GRANICA TERENU OBJĘTEGO PLANEM
- GRANICE OSIEDLI (JEDNOSTEK POWOZNICZYCH I SAWORZĄDU TERYTORIALNEGO)
- STRUKTURA FUNKCJONALNO - PRZESTRZENNA
- LASY
- OBSZARY ZAWIĘSTOWANIA WIEJSKIEGO
- OBSZARY, NA KTÓRYCH WIASTO NIE BĘDZIE FINANSOWAĆ ROZWOJU SYSTEMÓW INFRASTRUKTURY
- NOWE STRUKTURY PRZEMYSŁOWO-SKŁADOWE I PORTOWE
- OBSZARY DLA KTÓRYCH SPORZĄDZENIE PLANU MIEJSCOWEGO JEST ZALECANE
- KIERUNKI ROZWOJU TRANSPORTU
- DROGI EKSPRESOWE
- INNE ULICE UKŁADU PODSTAWOWEGO
- WĘZŁY WIELOPROZIOLOWE
- WAŻNIEJSZE LINIE KOLEJOWE IŁACZNIKI, DWORCE KOLEJOWE I STACJE
- GŁÓWNE SZCZĘKI ROWEROWE



Załącznik nr 2 do Uchwały Nr ..... Rady Miasta Szczecin z dn. .... 2007 r. w sprawie  
Miejscowego planu zagospodarowania przestrzennego "Zaom Fabryka" w Szczecinie

- wrys ze Studium uwarunkowań i kierunków zagospodarowania przestrzennego m. Szczecina  
(Uchwała Nr XLVIII/593/98 Rady Miasta Szczecina z dnia 08.06.1998 r. wraz ze zmianami wprowadzonymi  
Uchwałą Nr VIII/148/03 Rady Miasta Szczecina z dnia 29.07.2003 r.) z oznaczeniem granic obszaru objętego  
Miejscowym planem zagospodarowania przestrzennego "Zaom Fabryka" w Szczecinie

skala 1:30 000



**LEGENDA**

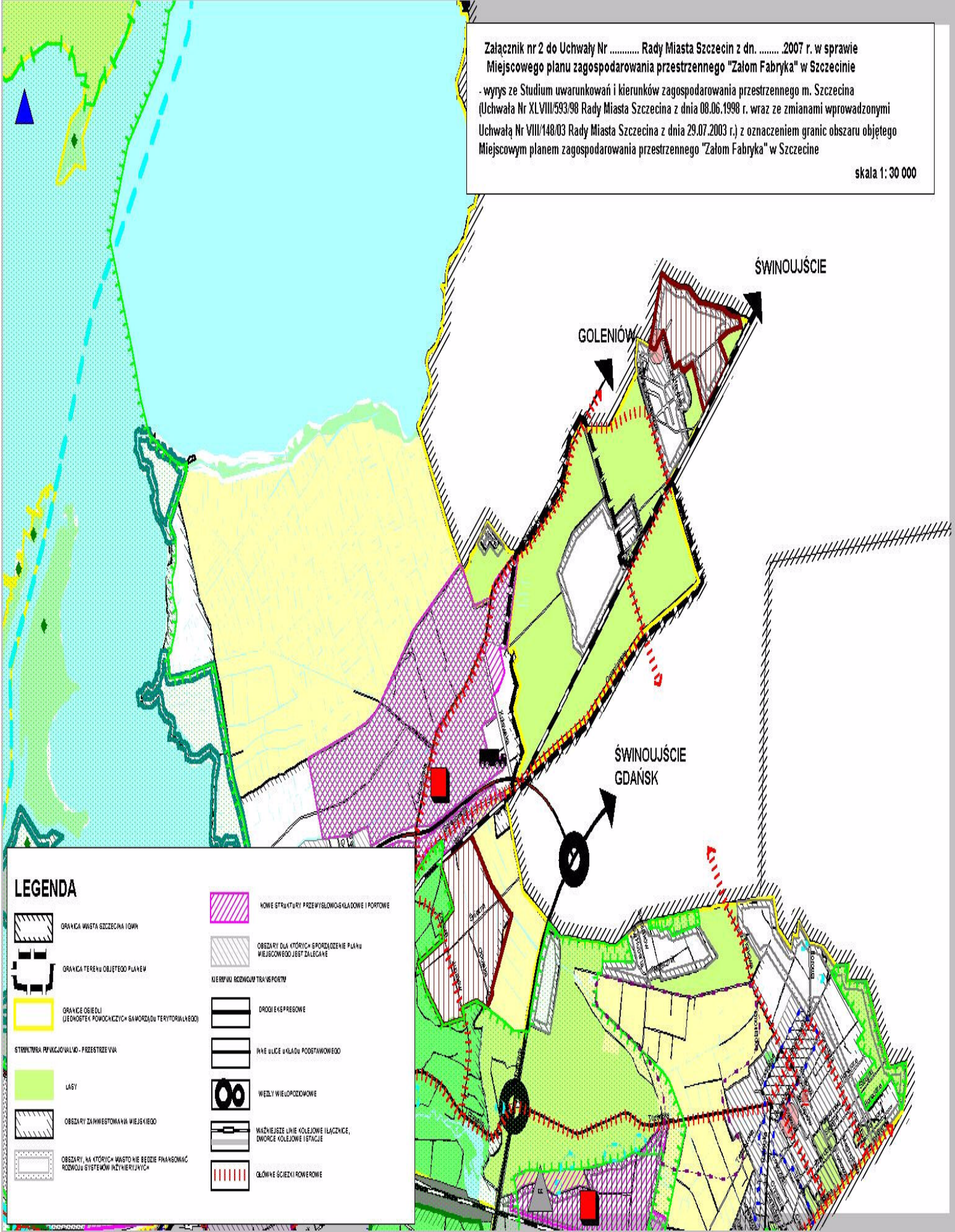
- GRANICA WIASTA SZCZECINA I OGIN
- GRANICA TERENU OBJĘTEGO PLANEM
- GRANICE OSIEDLI (JEDNOSTEK POWOZNICZYCH I SAWORZĄDU TERYTORIALNEGO)
- STRUKTURA FUNKCJONALNO - PRZESTRZENNA
- LASY
- OBSZARY ZAWIĘSTOWANIA WIEJSKIEGO
- OBSZARY, NA KTÓRYCH WIASTO NIE BĘDZIE FINANSOWAĆ ROZWOJU SYSTEMÓW INFRASTRUKTURY
- NOWE STRUKTURY PRZEMYSŁOWO-SKŁADOWE I PORTOWE
- OBSZARY DLA KTÓRYCH SPORZĄDZENIE PLANU MIEJSCOWEGO JEST ZALECANE
- KIERUNKI ROZWOJU TRANSPORTU
- DROGI EKSPRESOWE
- INNE ULICE UKŁADU PODSTAWOWEGO
- WĘZŁY WIELOKIERUNKOWE
- WAŻNIEJSZE LINIE KOLEJOWE IŁACZNIKI, DWORCE KOLEJOWE I STACJE
- GŁÓWNE SZCIEKI ROWEROWE



Załącznik nr 2 do Uchwały Nr ..... Rady Miasta Szczecin z dn. .... 2007 r. w sprawie  
Miejscowego planu zagospodarowania przestrzennego "Zaom Fabryka" w Szczecinie

- wrys ze Studium uwarunkowań i kierunków zagospodarowania przestrzennego m. Szczecina  
(Uchwała Nr XLVIII/593/98 Rady Miasta Szczecina z dnia 08.06.1998 r. wraz ze zmianami wprowadzonymi  
Uchwałą Nr VIII/148/03 Rady Miasta Szczecina z dnia 29.07.2003 r.) z oznaczeniem granic obszaru objętego  
Miejscowym planem zagospodarowania przestrzennego "Zaom Fabryka" w Szczecinie

skala 1:30 000



**LEGENDA**

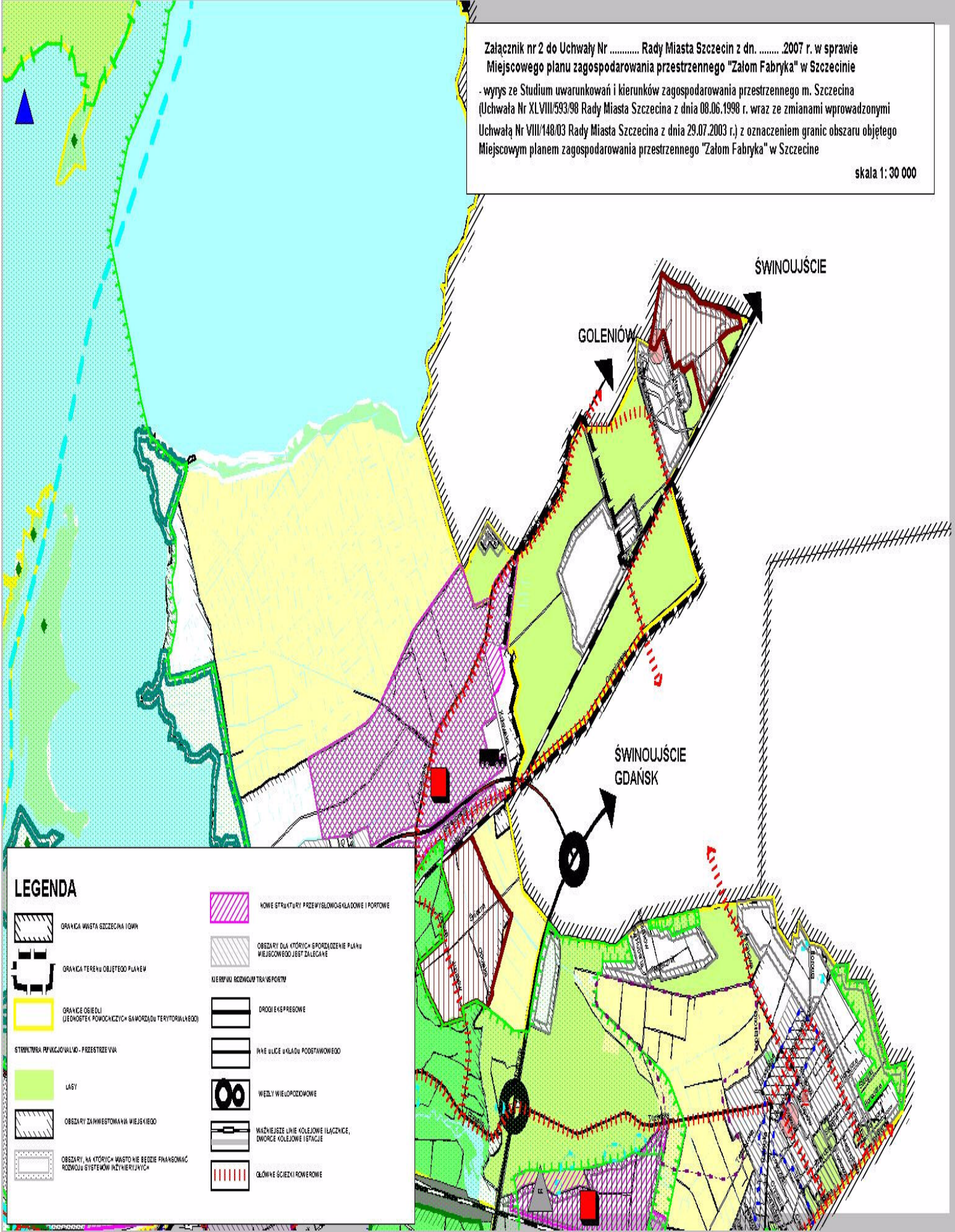
- GRANICA WIASTA SZCZECINA I OGIN
- GRANICA TERENU OBJĘTEGO PLANEM
- GRANICE OSIEDLI (JEDNOSTEK POWOZNICZYCH I SAWORZĄDU TERYTORIALNEGO)
- STRUKTURA FUNKCJONALNO - PRZESTRZENNA
- LASY
- OBSZARY ZAWIĘSTOWANIA WIEJSKIEGO
- OBSZARY, NA KTÓRYCH WIASTO NIE BĘDZIE FINANSOWAĆ ROZWOJU SYSTEMÓW INFRASTRUKTURY
- NOWE STRUKTURY PRZEMYSŁOWO-SKŁADOWE I PORTOWE
- OBSZARY DLA KTÓRYCH SPORZĄDZENIE PLANU MIEJSCOWEGO JEST ZALECANE
- KIERUNKI ROZWOJU TRANSPORTU
- DROGI EKSPRESOWE
- INNE ULICE UKŁADU PODSTAWOWEGO
- WĘZŁY WIELOKIERUNKOWE
- WAŻNIEJSZE LINIE KOLEJOWE IŁACZNIKI, DWORCE KOLEJOWE I STACJE
- GŁÓWNE SZCIEKI ROWEROWE



Załącznik nr 2 do Uchwały Nr ..... Rady Miasta Szczecin z dn. .... 2007 r. w sprawie  
Miejscowego planu zagospodarowania przestrzennego "Zaom Fabryka" w Szczecinie

- wysz ze Studium uwarunkowań i kierunków zagospodarowania przestrzennego m. Szczecina  
(Uchwała Nr XLVIII/593/98 Rady Miasta Szczecina z dnia 08.06.1998 r. wraz ze zmianami wprowadzonymi  
Uchwałą Nr VIII/148/03 Rady Miasta Szczecina z dnia 29.07.2003 r.) z oznaczeniem granic obszaru objętego  
Miejscowym planem zagospodarowania przestrzennego "Zaom Fabryka" w Szczecinie

skala 1:30 000



**LEGENDA**

- |  |   |  |   |
|--|---|--|---|
|  | GRANICA MIASTA SZCZECINA I OMIW   |  | NOWE STRUKTURY PRZEMYSŁOWO-SKŁADOWE I PORTOWE                   |
|  | GRANICA TERENU OBJĘTEGO PLANEM  |  | OBZASY DLA KTÓRYCH SPORZĄDZENIE PLANU MIEJSCOWEGO JEST ZALECANE |
|  | GRANICE OSIEDLI (JEDNOSTEK POMOCNICZYCH SA WZORZĄDU TERYTORIALNEGO)             |  | KIERUNKI ROZWOJU TRANSPORTU                                     |
|  | STRUKTURA FUNKCJONALNO - PRZESTRZENNA   |  | DRUGI EKSPRESOWE  |
|  | ŁĄSY  |  | INNE ULICE UKŁADU PODSTAWOWEGO                                  |
|  | OBZASY ZAWIĘSTOWANIA WIEJSKIEGO   |  | WĘZŁY WIELOKIERUNKOWE   |
|  | OBZASY, NA KTÓRYCH MIASTO NIE BĘDZIE FINANSOWAĆ ROZWOJU SYSTEMÓW INFRASTRUKTURY |  | WAŻNIEJSZE LINIE KOLEJOWE IŁĄCZNIKI, DWORCE KOLEJOWE I STACJE   |
|  |   |  | GŁÓWNE SZCIEKI ROWEROWE   |