UCHWAŁA NR XLIII/1205/22
RADY MIASTA SZCZECIN
z dnia 18 października 2022 r.

w sprawie ustanowienia zespołów przyrodniczo-krajobrazowych

Na podstawie art. 7 ust. 1 pkt 1 i art. 18 ust. 2 pkt 15 ustawy z dnia 8 marca 1990 r. o samorządzie gminnym (Dz. U. z 2022 r. poz. 559, poz. 583, poz. 1005, poz. 1079, poz. 1561) oraz art. 44 ust. 1 i art. 45 ust. 1 ustawy z dnia 16 kwietnia 2004 r. o ochronie przyrody (Dz. U. z 2022 r. poz. 916, poz. 1726), **Rada Miasta Szczecin po uzgodnieniu z Regionalnym Dyrektorem Ochrony Środowiska uchwala, co następuje:**

§ 1. 1. Ustanawia się zespół przyrodniczo-krajobrazowy pod nazwą **„Zaleskie Łęgi”** o powierzchni 71,59 ha.

2. Granice zespołu przyrodniczo-krajobrazowego przedstawia załącznik nr 1, a współrzędne przebiegu jego granic załącznik nr 2.

3. Celem ochrony zespołu przyrodniczo-krajobrazowego jest ochrona cennego ekosystemu lasów bagiennych, mającego szczególne znaczenie dla zachowania oraz ochrony rzadkich gatunków roślin i zwierząt.

4. Na terenie zespołu przyrodniczo-krajobrazowego obowiązują następujące zakazy:

1) niszczenia, uszkadzania lub przekształcania obszaru,

2) wykonywania prac ziemnych trwale zniekształcających rzeźbę terenu, z wyjątkiem prac związanych z zabezpieczeniem przeciwsztormowym lub przeciwpowodziowym, albo budową, odbudową, utrzymywaniem, remontem lub naprawą urządzeń wodnych;

3) uszkadzania i zanieczyszczania gleby,

4) dokonywania zmian stosunków wodnych, jeżeli zmiany te nie służą ochronie przyrody albo racjonalnej rolnej, leśnej, wodnej lub rybackiej;

5) likwidowania, zasypywania i przekształcania naturalnych zbiorników wodnych, starorzeczy oraz obszarów wodno-błotnych;

6) wylewania gnojowicy;

7) zmiany sposobu użytkowania ziemi;

8) wydobywania do celów gospodarczych skał, w tym torfu, oraz skamieniałości, w tym kopalnych szczątków roślin i zwierząt, a także minerałów i bursztynu;

9) umyślnego zabijania dziko występujących zwierząt, niszczenia nor, legowisk zwierzęcych oraz tarlisk i złożonej ikry, z wyjątkiem amatorskiego połowu ryb oraz wykonywania czynności związanych z racjonalną gospodarką rolną, leśną, rybacką i łowiecką;

10) umieszczania tablic reklamowych.

5. Nadzór nad zespołem przyrodniczo-krajobrazowym sprawuje Prezydent Miasta Szczecin.

§ 2. 1. Ustanawia się zespół przyrodniczo-krajobrazowy pod nazwą **„Dębina”** o powierzchni 539,89 ha.

2. Granice zespołu przyrodniczo-krajobrazowego przedstawia załącznik nr 3, a współrzędne przebiegu jego granic załącznik nr 4.

3. Celem ochrony zespołu przyrodniczo-krajobrazowego jest ochrona cennego ekosystemu, mającego szczególne znaczenie dla ochrony rzadkich gatunków roślin oraz ginących i zagrożonych wyginięciem gatunków ptaków drapieżnych, dla których wyspa jest lęgowiskiem.

4. Na terenie zespołu przyrodniczo-krajobrazowego obowiązują następujące zakazy:

1) niszczenia, uszkadzania lub przekształcania obszaru,

2) wykonywania prac ziemnych trwale zniekształcających rzeźbę terenu, z wyjątkiem prac związanych z zabezpieczeniem przeciwsztormowym lub przeciwpowodziowym, albo budową, odbudową, utrzymywaniem, remontem lub naprawą urządzeń wodnych;

3) uszkadzania i zanieczyszczania gleby,

4) dokonywania zmian stosunków wodnych, jeżeli zmiany te nie służą ochronie przyrody albo racjonalnej rolnej, leśnej, wodnej lub rybackiej;

5) likwidowania, zasypywania i przekształcania naturalnych zbiorników wodnych, starorzeczy oraz obszarów wodno-błotnych;

6) wylewania gnojowicy;

7) zmiany sposobu użytkowania ziemi;

8) wydobywania do celów gospodarczych skał, w tym torfu, oraz skamieniałości, w tym kopalnych szczątków roślin i zwierząt, a także minerałów i bursztynu;

9) umyślnego zabijania dziko występujących zwierząt, niszczenia nor, legowisk zwierzęcych oraz tarlisk i złożonej ikry, z wyjątkiem amatorskiego połowu ryb oraz wykonywania czynności związanych z racjonalną gospodarką rolną, leśną, rybacką i łowiecką;

10) umieszczania tablic reklamowych.

5. Nadzór nad zespołem przyrodniczo-krajobrazowym sprawuje Prezydent Miasta Szczecin.

§ 3. Wykonanie uchwały powierza się Prezydentowi Miasta Szczecin.

§ 4. Uchwała wchodzi w życie po upływie czternastu dni od dnia ogłoszenia w Dzienniku Urzędowym Województwa Zachodniopomorskiego.

Przewodnicząca Rady Miasta Szczecin

Renata Łażewska

Załącznik Nr 1 arkusz 1
do uchwały Nr XLIII/1205/22
Rady Miasta Szczecin
z dnia 18 października 2022 r.

PRZEBIEG GRANICY ZESPOŁU PRZYRODNICZO-KRAJOBRAZOWEGO "Zaleskie Łęgi"



SKALA: 1 : 5000

Podziałka: 0 50 100 m

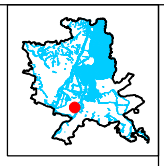

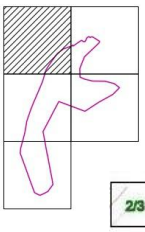

Legenda:

linia przebiegu i punkty załamania granic obszaru chronionego

2/3 oznaczenie działek geodezyjnych

przybliżone położenie obszaru na terenie miasta

Układ współrzędnych: PL-2000 strefa 5

Dane dotyczące przebiegu granic obszaru chronionego udostępnione przez Wydział Ochrony Środowiska Urzędu Miasta Szczecin w dniu 28.10.2020 r.

Mapa sporządzona na podstawie ewidencji gruntów i budynków oraz bazy danych obiektów topograficznych, udostępnionych przez Miejski Ośrodek Dokumentacji Geodezyjnej i Kartograficznej dnia 23.10.2020 r.

Arkusz 1 z 5

Załącznik Nr 1 arkusz 2
do uchwały Nr XLIII/1205/22
Rady Miasta Szczecin
z dnia 18 października 2022 r.

PRZEBIEG GRANICY ZESPOŁU PRZYRODNICZO-KRAJOBRAZOWEGO "Zaleskie Łęgi"

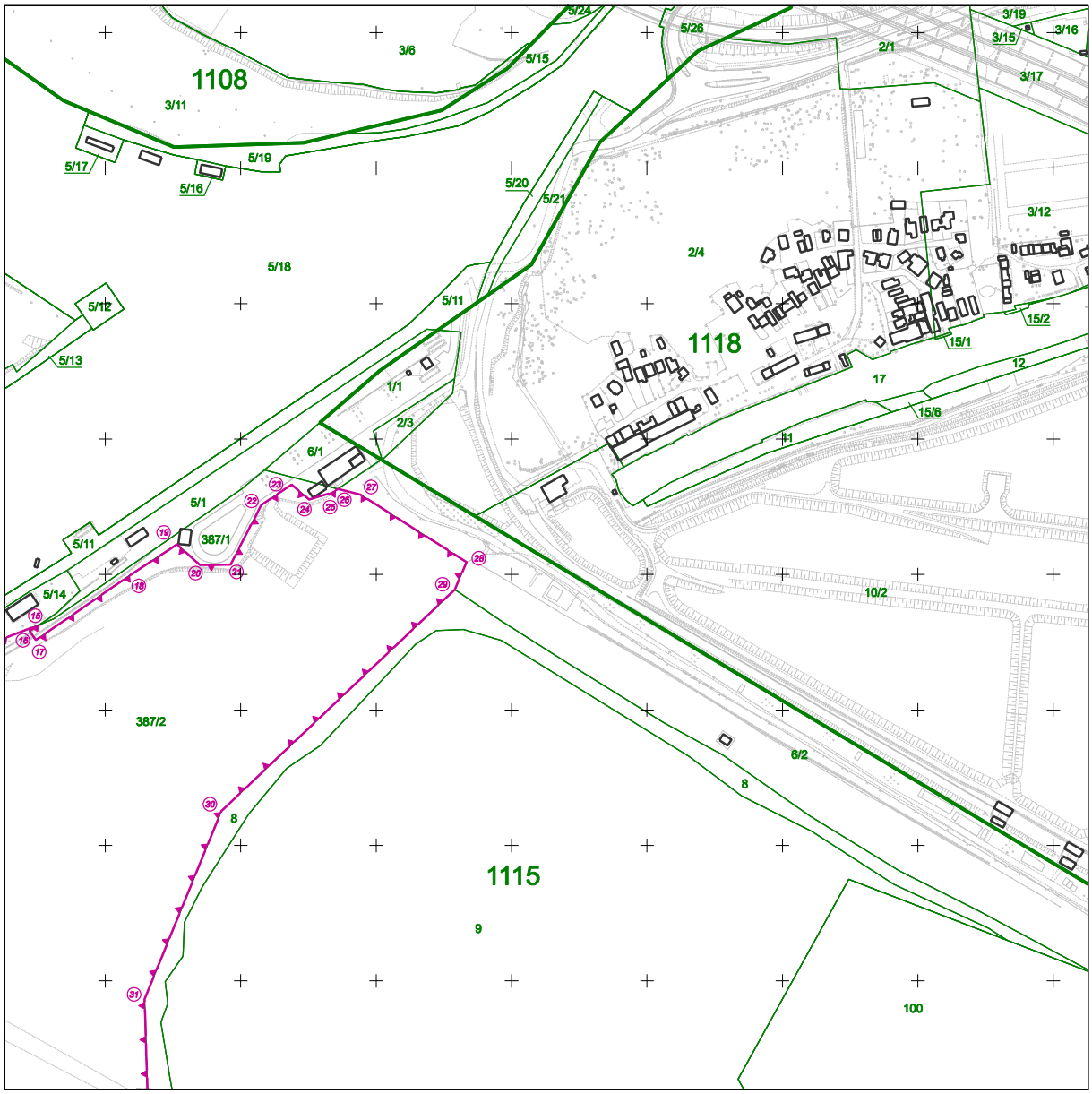

SKALA: 1 : 5000

Podziałka: 0 50 100 m

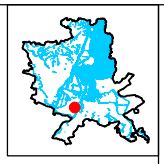

Układ współrzędnych: PL-2000 strefa 5

Dane dotyczące przebiegu granic obszaru chronionego udostępnione przez Wydział Ochrony Środowiska Urzędu Miasta Szczecin w dniu 28.10.2020 r.

Mapa sporządzona na podstawie ewidencji gruntów i budynków oraz bazy danych obiektów topograficznych, udostępnionych przez Miejski Ośrodek Dokumentacji Geodezyjnej i Kartograficznej dnia 23.10.2020 r.

Arkusz 2 z 5

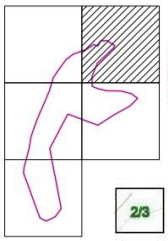

Legenda:

linia przebiegu i punkty załamania granic obszaru chronionego

2/3 oznaczenie działek geodezyjnych

przybliżone położenie obszaru na terenie miasta

Załącznik Nr 1 arkusz 3
do uchwały Nr XLIII/1205/22
Rady Miasta Szczecin
z dnia 18 października 2022 r.

PRZEBIEG GRANICY ZESPOŁU PRZYRODNICZO-KRAJOBRAZOWEGO "Zaleskie Łęgi"

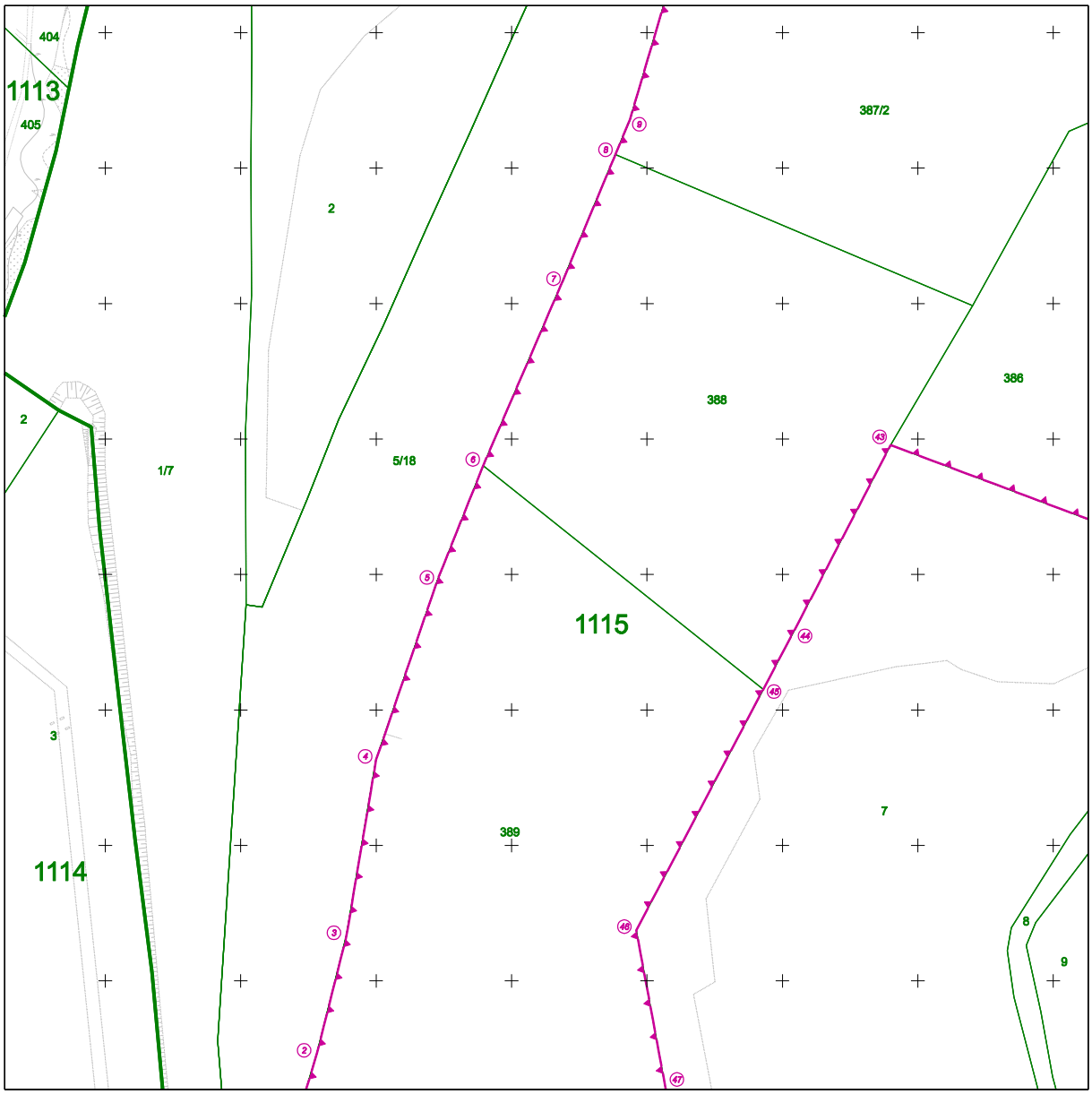

SKALA: 1 : 5000

Podziałka: 0 50 100 m

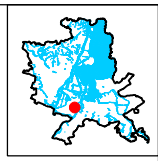

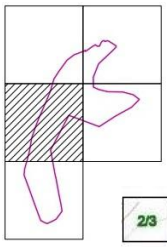

Legenda:

linia przebiegu i punkty załamania granic obszaru chronionego

2/3 oznaczenie działek geodezyjnych

przybliżone położenie obszaru na terenie miasta

Układ współrzędnych: PL-2000 strefa 5

Dane dotyczące przebiegu granic obszaru chronionego udostępnione przez Wydział Ochrony Środowiska Urzędu Miasta Szczecin w dniu 28.10.2020 r.

Mapa sporządzona na podstawie ewidencji gruntów i budynków oraz bazy danych obiektów topograficznych, udostępnionych przez Miejski Ośrodek Dokumentacji Geodezyjnej i Kartograficznej dnia 23.10.2020 r.

Arkusz 3 z 5

Załącznik Nr 1 arkusz 4
do uchwały Nr XLIII/1205/22
Rady Miasta Szczecin
z dnia 18 października 2022 r.

PRZEBIEG GRANICY ZESPOŁU PRZYRODNICZO-KRAJOBRAZOWEGO "Zaleskie Łęgi"

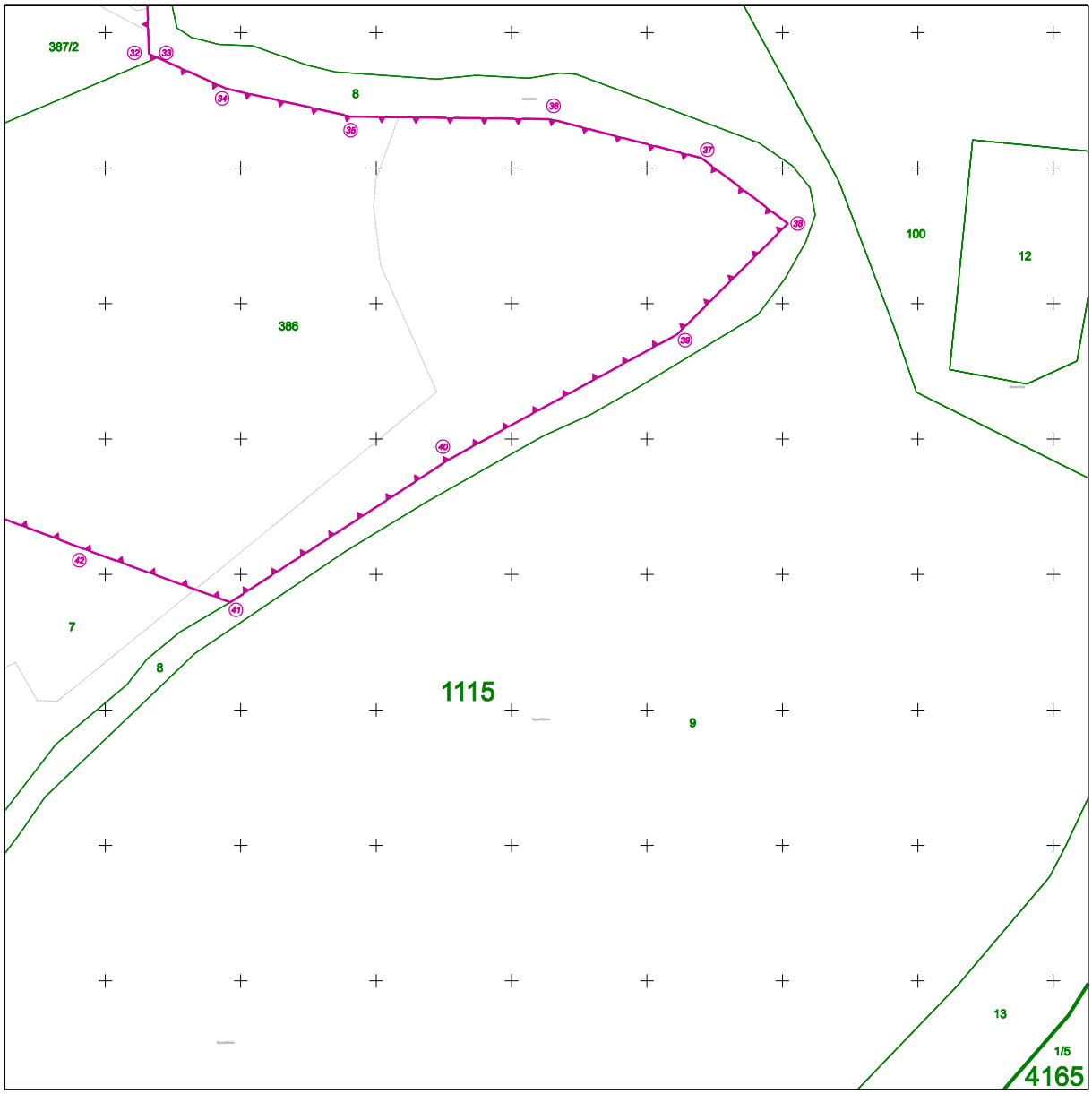

SKALA: 1 : 5000

Podziałka: 0 50 100 m

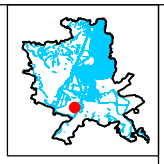

Układ współrzędnych: PL-2000 strefa 5

Dane dotyczące przebiegu granic obszaru chronionego udostępnione przez Wydział Ochrony Środowiska Urzędu Miasta Szczecin w dniu 28.10.2020 r.

Mapa sporządzona na podstawie ewidencji gruntów i budynków oraz bazy danych obiektów topograficznych, udostępnionych przez Miejski Ośrodek Dokumentacji Geodezyjnej i Kartograficznej dnia 23.10.2020 r.

Arkusz 4 z 5

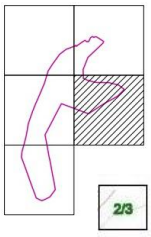

Legenda:

linia przebiegu i punkty załamania granic obszaru chronionego

2/3 oznaczenie działek geodezyjnych

przybliżone położenie obszaru na terenie miasta

Załącznik Nr 1 arkusz 5
do uchwały Nr XLIII/1205/22
Rady Miasta Szczecin
z dnia 18 października 2022 r.

PRZEBIEG GRANICY ZESPOŁU PRZYRODNICZO-KRAJOBRAZOWEGO "Zaleskie Łęgi"

SKALA: 1 : 5000

Podziałka: 0 50 100 m

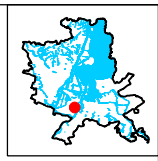

Układ współrzędnych: PL-2000 strefa 5

Dane dotyczące przebiegu granic obszaru chronionego udostępnione przez Wydział Ochrony Środowiska Urzędu Miasta Szczecin w dniu 28.10.2020 r.

Mapa sporządzona na podstawie ewidencji gruntów i budynków oraz bazy danych obiektów topograficznych, udostępnionych przez Miejski Ośrodek Dokumentacji Geodezyjnej i Kartograficznej dnia 23.10.2020 r.

Arkusz 5 z 5

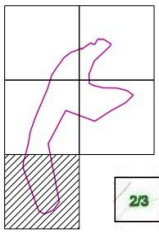

Legenda:

linia przebiegu i punkty załamania granic obszaru chronionego

2/3 oznaczenie działek geodezyjnych

przybliżone położenie obszaru na terenie miasta

Załącznik Nr 2 do uchwały Nr XLIII/1205/22

Rady Miasta Szczecin

z dnia 18 października 2022 r.

Wykaz współrzędnych punktów załamania granic zespołu przyrodniczo-krajobrazowego „Zaleskie Łęgi”

Nr	X	Y	Komentarz
1	5916645,79	5472526,08	arkusz 5
2	5916746,56	5472556,29	arkusz 3
3	5916833,52	5472578,13	arkusz 3
4	5916963,08	5472599,93	arkusz 3
5	5917095,44	5472645,13	arkusz 3
6	5917180,30	5472678,96	arkusz 3
7	5917315,50	5472737,29	arkusz 3
8	5917410,07	5472776,68	arkusz 3
9	5917435,72	5472787,37	arkusz 3
10	5917568,34	5472826,48	arkusz 1
11	5917650,58	5472880,69	arkusz 1
12	5917760,79	5472960,70	arkusz 1
13	5917818,55	5473034,76	arkusz 1
14	5917832,59	5473071,67	arkusz 1
15	5917862,81	5473151,10	arkusz 2
16	5917858,34	5473144,09	arkusz 2
17	5917851,56	5473148,68	arkusz 2
18	5917899,02	5473217,60	arkusz 2
19	5917922,21	5473252,98	arkusz 2
20	5917906,96	5473269,88	arkusz 2
21	5917907,21	5473292,48	arkusz 2
22	5917951,36	5473315,19	arkusz 2
23	5917966,38	5473337,61	arkusz 2
24	5917955,37	5473350,52	arkusz 2
25	5917960,47	5473367,74	arkusz 2
26	5917963,16	5473371,74	arkusz 2
27	5917958,87	5473388,49	arkusz 2
28	5917909,16	5473466,80	arkusz 2
29	5917888,91	5473458,07	arkusz 2
30	5917725,32	5473285,65	arkusz 2
31	5917586,59	5473228,98	arkusz 2
32	5917484,48	5473232,20	arkusz 4
33	5917481,59	5473238,56	arkusz 4
34	5917458,61	5473289,21	arkusz 4
35	5917437,99	5473381,81	arkusz 4
36	5917436,11	5473528,92	arkusz 4

37	5917407,33	5473640,27	arkusz 4
38	5917359,03	5473704,03	arkusz 4
39	5917277,42	5473622,55	arkusz 4
40	5917185,89	5473455,51	arkusz 4
41	5917079,44	5473292,32	arkusz 4
42	5917118,33	5473185,58	arkusz 4
43	5917195,54	5472979,98	arkusz 3
44	5917058,97	5472908,94	arkusz 3
45	5917015,21	5472885,86	arkusz 3
46	5916837,43	5472792,05	arkusz 3
47	5916721,93	5472813,52	arkusz 3
48	5916564,47	5472843,23	arkusz 5
49	5916564,64	5472844,22	arkusz 5
50	5916494,14	5472856,96	arkusz 5
51	5916469,54	5472861,40	arkusz 5
52	5916362,17	5472882,45	arkusz 5
53	5916289,04	5472896,78	arkusz 5
54	5916209,16	5472911,40	arkusz 5
55	5916125,22	5472848,40	arkusz 5
56	5916118,83	5472835,63	arkusz 5
57	5916107,19	5472810,73	arkusz 5
58	5916083,08	5472759,17	arkusz 5
59	5916086,47	5472740,99	arkusz 5
60	5916112,84	5472690,77	arkusz 5
61	5916241,61	5472644,13	arkusz 5
62	5916425,93	5472577,53	arkusz 5
63	5916581,12	5472521,57	arkusz 5
64	5916645,79	5472526,08	arkusz 5

Załącznik Nr 3 arkusz 1
do uchwały Nr XLIII/1205/22
Rady Miasta Szczecin
z dnia 18 października 2022 r.

PRZEBIEG GRANICY ZESPOŁU PRZYRODNICZO-KRAJOBRAZOWEGO "Dębina"

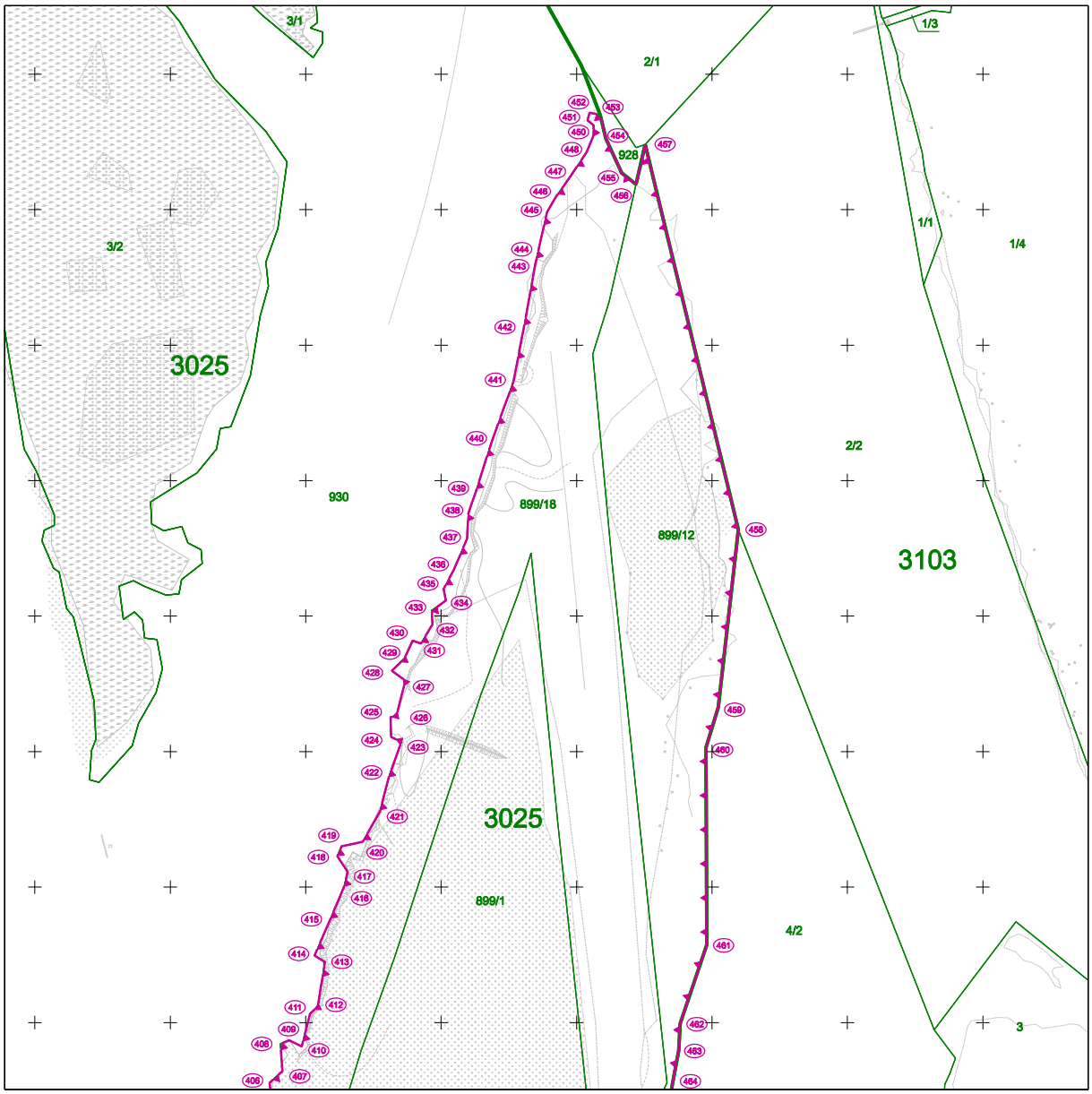

SKALA: 1 : 5000

Podziałka: 0 50 100 m

Układ współrzędnych: PL-2000 strefa 5

Dane dotyczące przebiegu granic obszaru chronionego udostępnione przez Wydział Ochrony Środowiska Urzędu Miasta Szczecin w dniu 28.10.2020 r.

Mapa sporządzona na podstawie ewidencji gruntów i budynków oraz bazy danych obiektów topograficznych, udostępnionych przez Miejski Ośrodek Dokumentacji Geodezyjnej i Kartograficznej dnia 27.10.2020 r.

Arkusz 1 z 16

Legenda:

- linia przebiegu i punkty załamania granic obszaru chronionego
- 2/3 oznaczenie działek geodezyjnych
- przybliżone położenie obszaru na terenie miasta

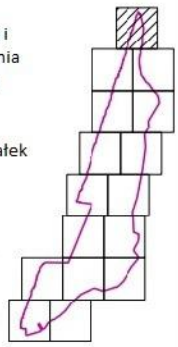

Załącznik Nr 3 arkusz 2
do uchwały Nr XLIII/1205/22
Rady Miasta Szczecin
z dnia 18 października 2022 r.

PRZEBIEG GRANICY ZESPOŁU PRZYRODNICZO-KRAJOBRAZOWEGO "Dębina"

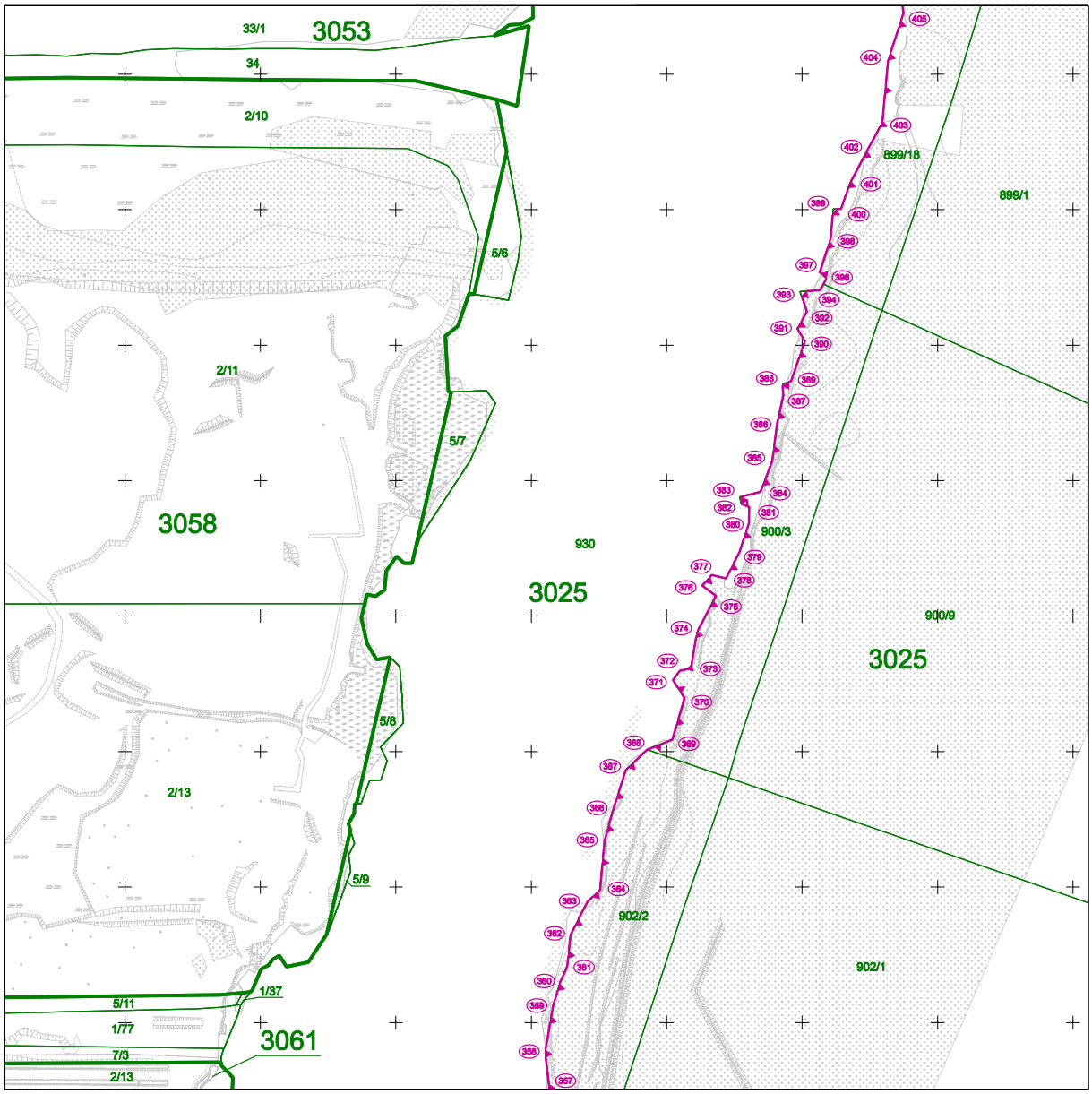

SKALA: 1 : 5000

Podziałka: 0 50 100 m

Układ współrzędnych: PL-2000 strefa 5

Dane dotyczące przebiegu granic obszaru chronionego udostępnione przez Wydział Ochrony Środowiska Urzędu Miasta Szczecin w dniu 28.10.2020 r.

Mapa sporządzona na podstawie ewidencji gruntów i budynków oraz bazy danych obiektów topograficznych, udostępnionych przez Miejski Ośrodek Dokumentacji Geodezyjnej i Kartograficznej dnia 27.10.2020 r.

Arkusz 2 z 16

Legenda:

- linia przebiegu i punkty załamania granic obszaru chronionego
- 2/3 oznaczenie działek geodezyjnych
- przybliżone położenie obszaru na terenie miasta

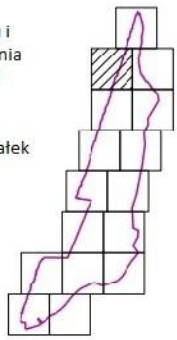

Załącznik Nr 3 arkusz 3
do uchwały Nr XLIII/1205/22
Rady Miasta Szczecin
z dnia 18 października 2022 r.

PRZEBIEG GRANICY ZESPOŁU PRZYRODNICZO-KRAJOBRAZOWEGO "Dębina"

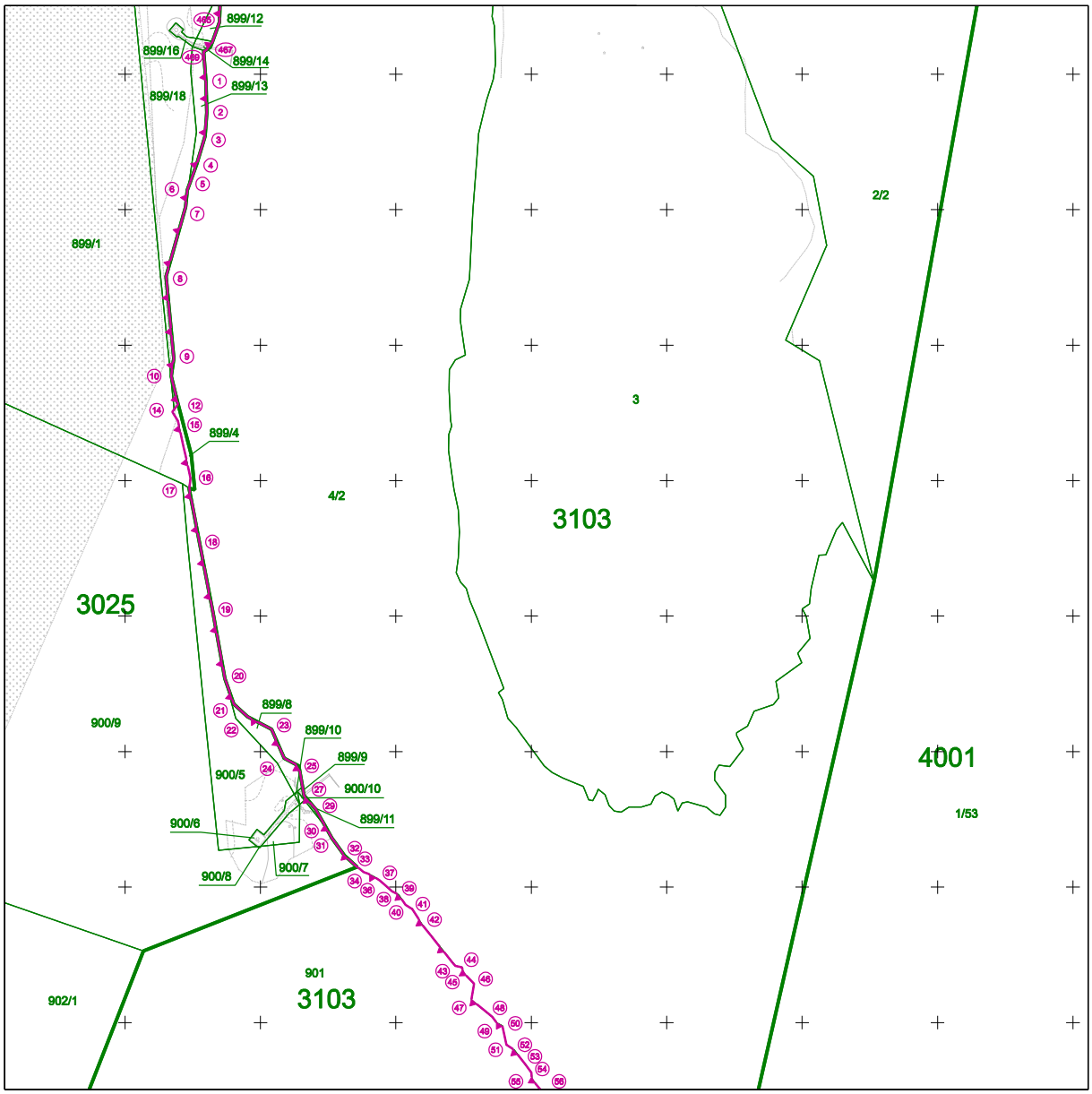

SKALA: 1 : 5000

Podziałka: 0 50 100 m

Legenda:

linia przebiegu i punkty załamania granic obszaru chronionego

2/3 oznaczenie działek geodezyjnych

przybliżone położenie obszaru na terenie miasta

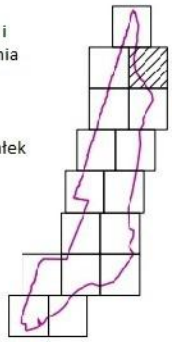

Układ współrzędnych: PL-2000 strefa 5

Dane dotyczące przebiegu granic obszaru chronionego udostępnione przez Wydział Ochrony Środowiska Urzędu Miasta Szczecin w dniu 28.10.2020 r.

Mapa sporządzona na podstawie ewidencji gruntów i budynków oraz bazy danych obiektów topograficznych, udostępnionych przez Miejski Ośrodek Dokumentacji Geodezyjnej i Kartograficznej dnia 27.10.2020 r.

Arkusz 3 z 16

Załącznik Nr 3 arkusz 4
do uchwały Nr XLIII/1205/22
Rady Miasta Szczecin
z dnia 18 października 2022 r.

PRZEBIEG GRANICY ZESPOŁU PRZYRODNICZO-KRAJOBRAZOWEGO "Dębina"

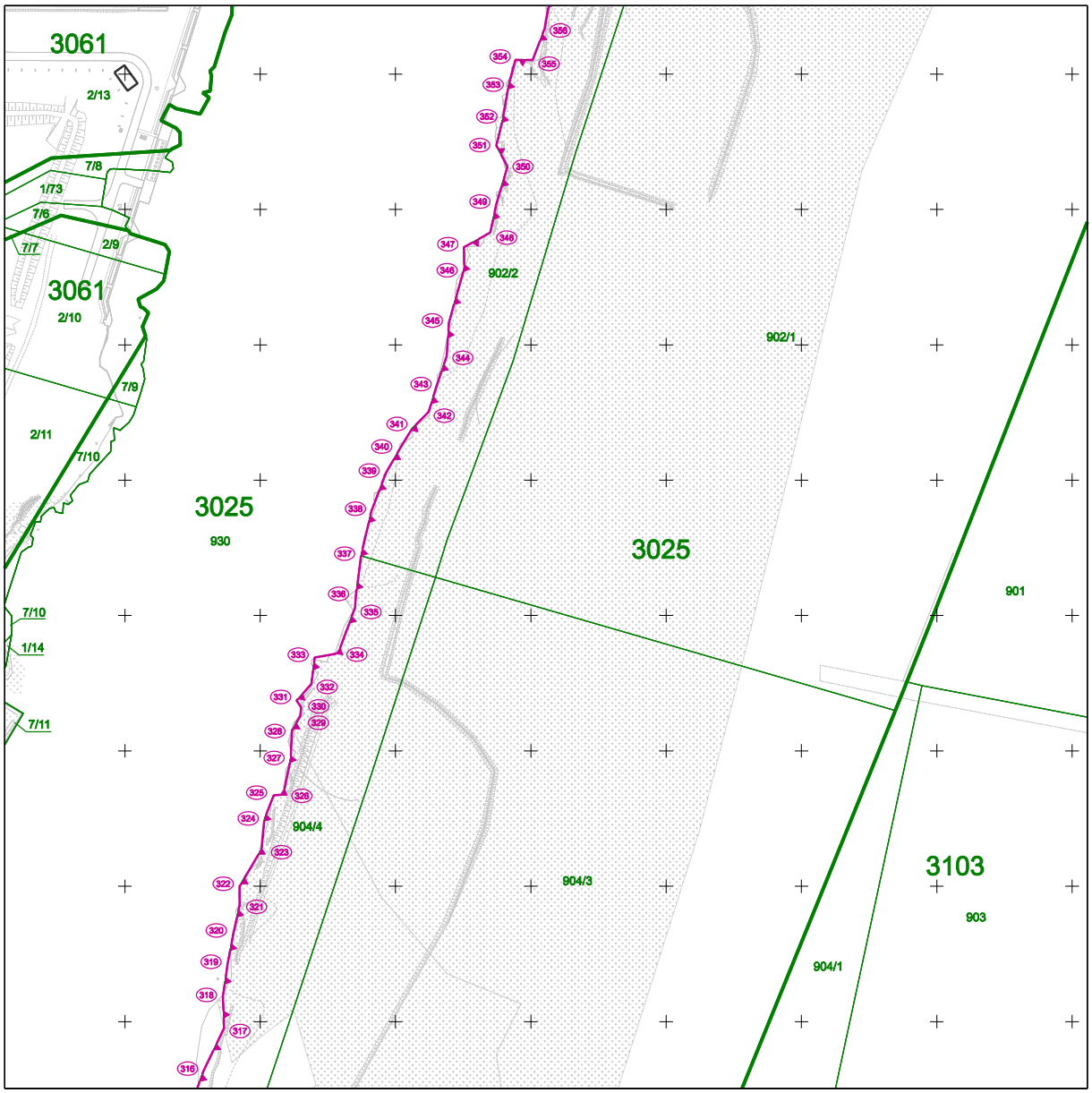

SKALA: 1 : 5000

Podziałka: 0 50 100 m

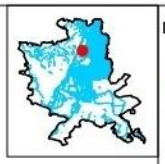

Układ współrzędnych: PL-2000 strefa 5

Dane dotyczące przebiegu granic obszaru chronionego udostępnione przez Wydział Ochrony Środowiska Urzędu Miasta Szczecin w dniu 28.10.2020 r.

Mapa sporządzona na podstawie ewidencji gruntów i budynków oraz bazy danych obiektów topograficznych, udostępnionych przez Miejski Ośrodek Dokumentacji Geodezyjnej i Kartograficznej dnia 27.10.2020 r.

Arkusz 4 z 16

Legenda:

- linia przebiegu i punkty załamania granic obszaru chronionego
- 2/3 oznaczenie działek geodezyjnych
- przybliżone położenie obszaru na terenie miasta

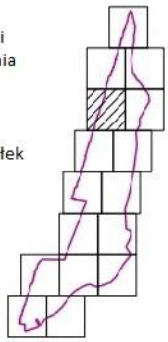

Załącznik Nr 3 arkusz 5
do uchwały Nr XLIII/1205/22
Rady Miasta Szczecin
z dnia 18 października 2022 r.

PRZEBIEG GRANICY ZESPOŁU PRZYRODNICZO-KRAJOBRAZOWEGO "Dębina"

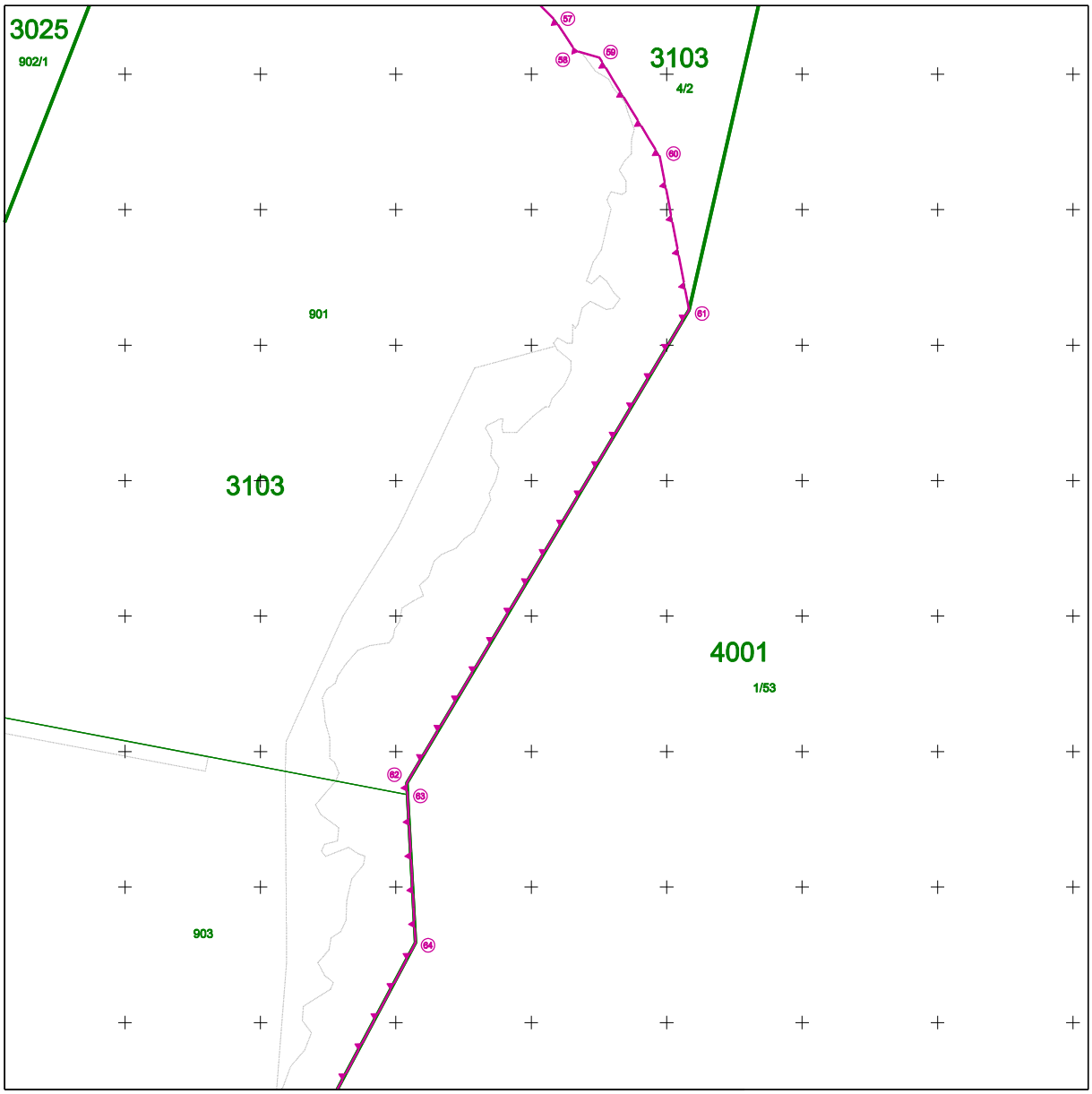

SKALA: 1 : 5000

Podziałka: 0 50 100 m

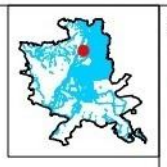

Układ współrzędnych: PL-2000 strefa 5

Dane dotyczące przebiegu granic obszaru chronionego udostępnione przez Wydział Ochrony Środowiska Urzędu Miasta Szczecin w dniu 28.10.2020 r.

Mapa sporządzona na podstawie ewidencji gruntów i budynków oraz bazy danych obiektów topograficznych, udostępnionych przez Miejski Ośrodek Dokumentacji Geodezyjnej i Kartograficznej dnia 27.10.2020 r.

Arkusz 5 z 16

Legenda:

- linia przebiegu i punkty załamania granic obszaru chronionego
- 2/3 oznaczenie działek geodezyjnych
- przybliżone położenie obszaru na terenie miasta

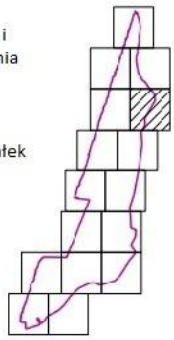

Załącznik Nr 3 arkusz 6
do uchwały Nr XLIII/1205/22
Rady Miasta Szczecin
z dnia 18 października 2022 r.

PRZEBIEG GRANICY ZESPOŁU PRZYRODNICZO-KRAJOBRAZOWEGO "Dębina"

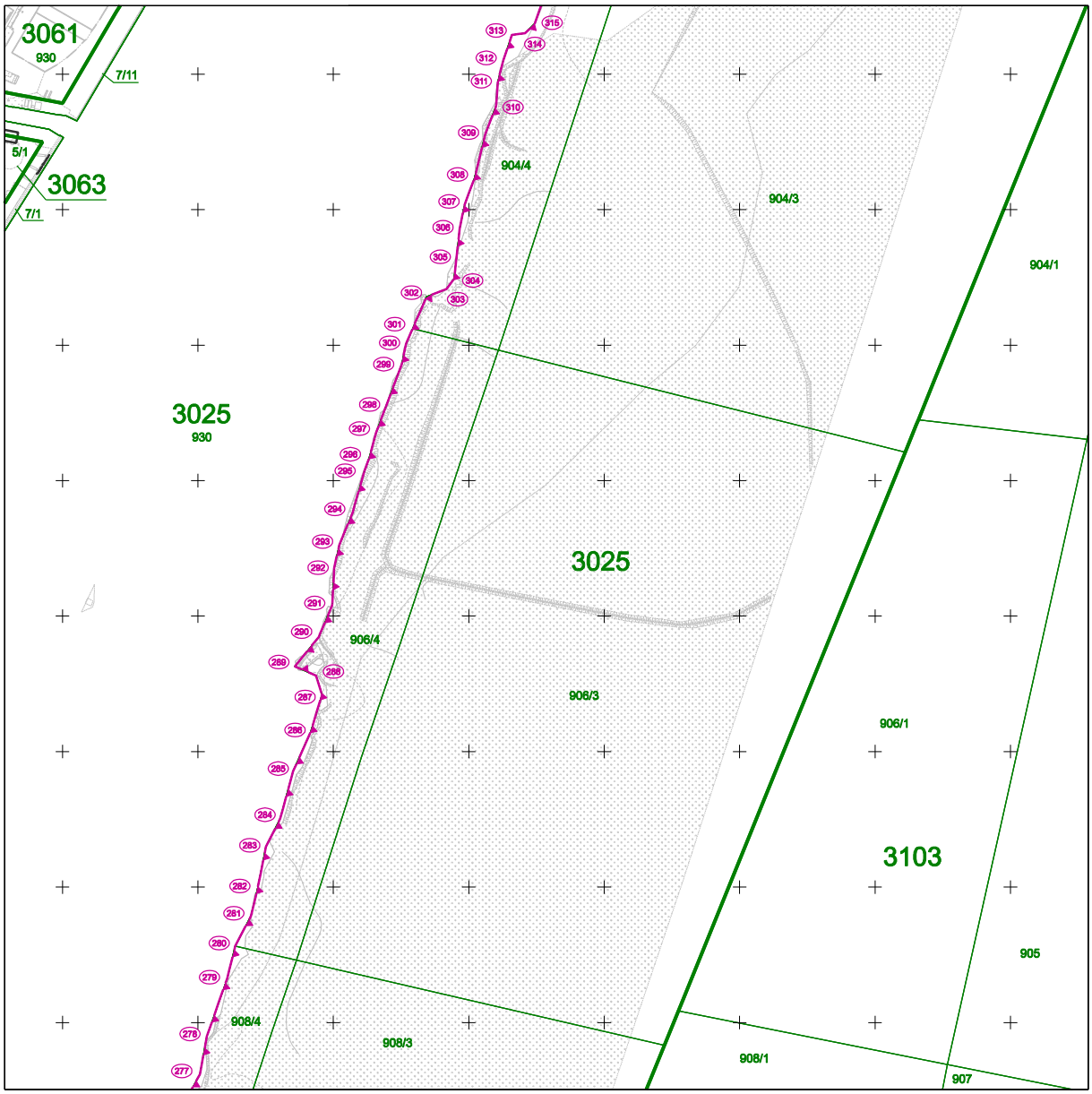

SKALA: 1 : 5000

Podziałka: 0 50 100 m

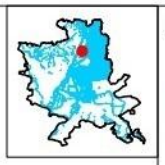

Układ współrzędnych: PL-2000 strefa 5

Dane dotyczące przebiegu granic obszaru chronionego udostępnione przez Wydział Ochrony Środowiska Urzędu Miasta Szczecin w dniu 28.10.2020 r.

Mapa sporządzona na podstawie ewidencji gruntów i budynków oraz bazy danych obiektów topograficznych, udostępnionych przez Miejski Ośrodek Dokumentacji Geodezyjnej i Kartograficznej dnia 27.10.2020 r.

Arkusz 6 z 16

Legenda:

- linia przebiegu i punkty załamania granic obszaru chronionego
- 2/3 oznaczenie działek geodezyjnych
- przybliżone położenie obszaru na terenie miasta

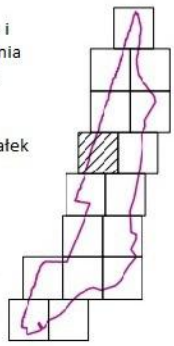

Załącznik Nr 3 arkusz 7
do uchwały Nr XLIII/1205/22
Rady Miasta Szczecin
z dnia 18 października 2022 r.

PRZEBIEG GRANICY ZESPOŁU PRZYRODNICZO-KRAJOBRAZOWEGO "Dębina"

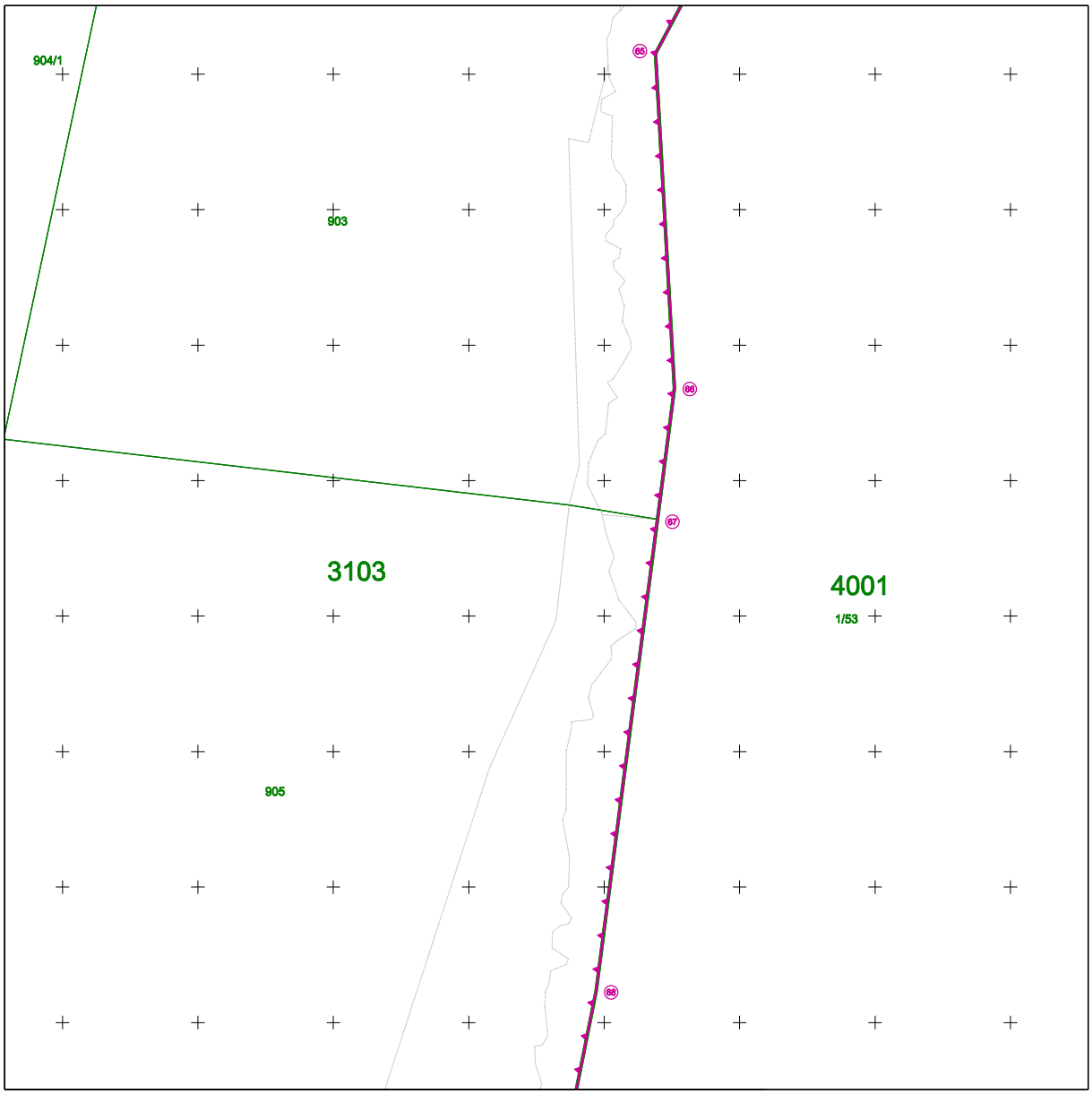

SKALA: 1 : 5000

Podziałka: 0 50 100 m

Układ współrzędnych: PL-2000 strefa 5

Dane dotyczące przebiegu granic obszaru chronionego udostępnione przez Wydział Ochrony Środowiska Urzędu Miasta Szczecin w dniu 28.10.2020 r.

Mapa sporządzona na podstawie ewidencji gruntów i budynków oraz bazy danych obiektów topograficznych, udostępnionych przez Miejski Ośrodek Dokumentacji Geodezyjnej i Kartograficznej dnia 27.10.2020 r.

Arkusz 7 z 16

Legenda:

- linia przebiegu i punkty załamania granic obszaru chronionego
- 2/3 oznaczenie działek geodezyjnych
- przybliżone położenie obszaru na terenie miasta

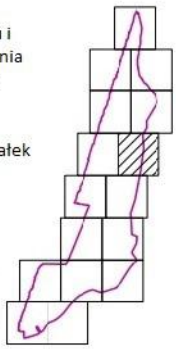

Załącznik Nr 3 arkusz 8
do uchwały Nr XLIII/1205/22
Rady Miasta Szczecin
z dnia 18 października 2022 r.

PRZEBIEG GRANICY ZESPOŁU PRZYRODNICZO-KRAJOBRAZOWEGO "Dębina"

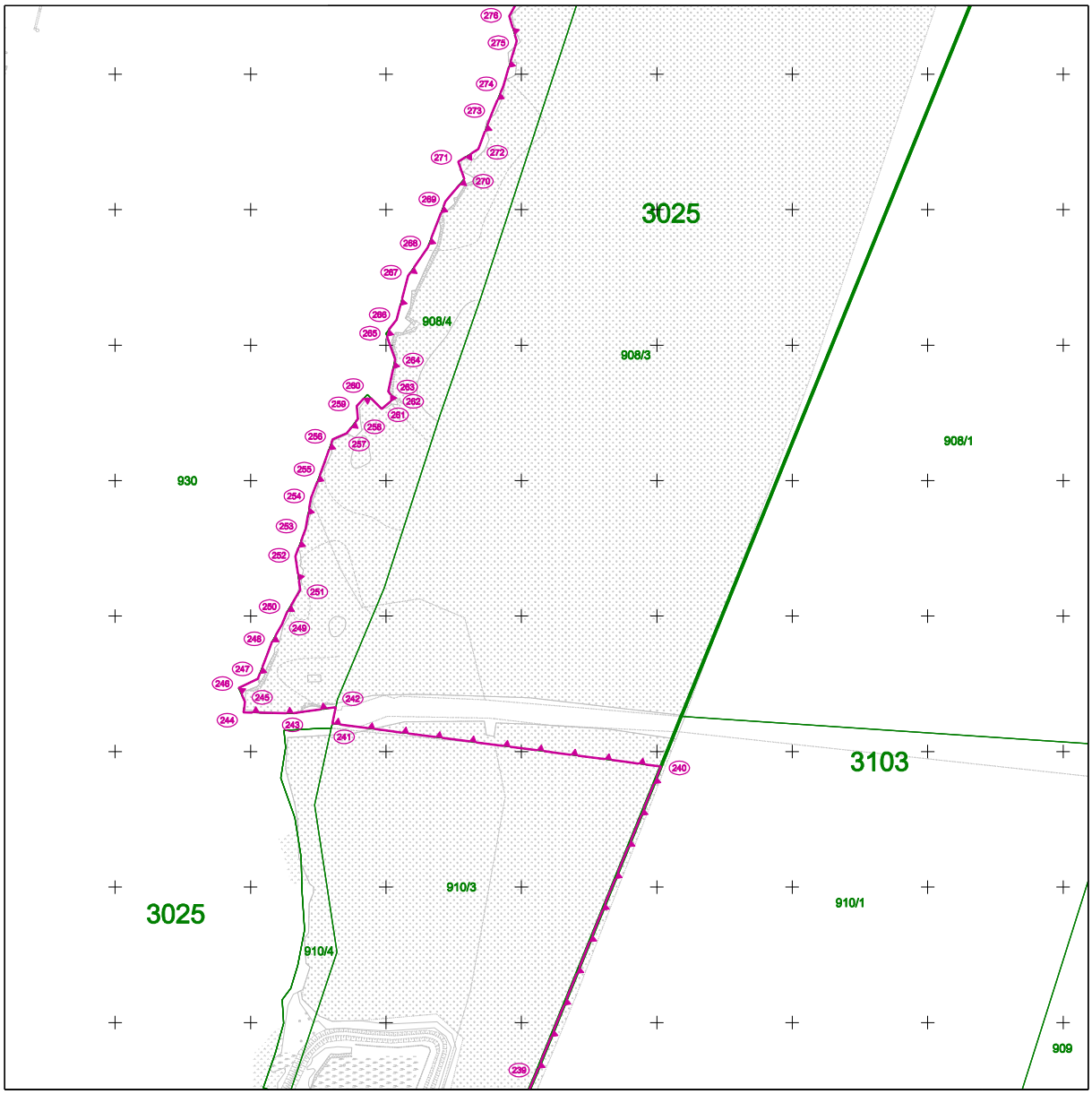

SKALA: 1 : 5000

Podziałka: 0 50 100 m

Układ współrzędnych: PL-2000 strefa 5

Dane dotyczące przebiegu granic obszaru chronionego udostępnione przez Wydział Ochrony Środowiska Urzędu Miasta Szczecin w dniu 28.10.2020 r.

Mapa sporządzona na podstawie ewidencji gruntów i budynków oraz bazy danych obiektów topograficznych, udostępnionych przez Miejski Ośrodek Dokumentacji Geodezyjnej i Kartograficznej dnia 27.10.2020 r.

Arkusz 8 z 16

Legenda:

- linia przebiegu i punkty załamania granic obszaru chronionego
- 2/3 oznaczenie działek geodezyjnych
- przybliżone położenie obszaru na terenie miasta

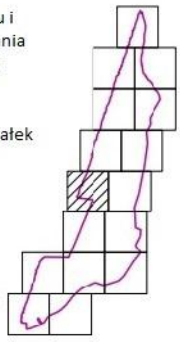

Załącznik Nr 3 arkusz 9
do uchwały Nr XLIII/1205/22
Rady Miasta Szczecin
z dnia 18 października 2022 r.

PRZEBIEG GRANICY ZESPOŁU PRZYRODNICZO-KRAJOBRAZOWEGO "Dębina"

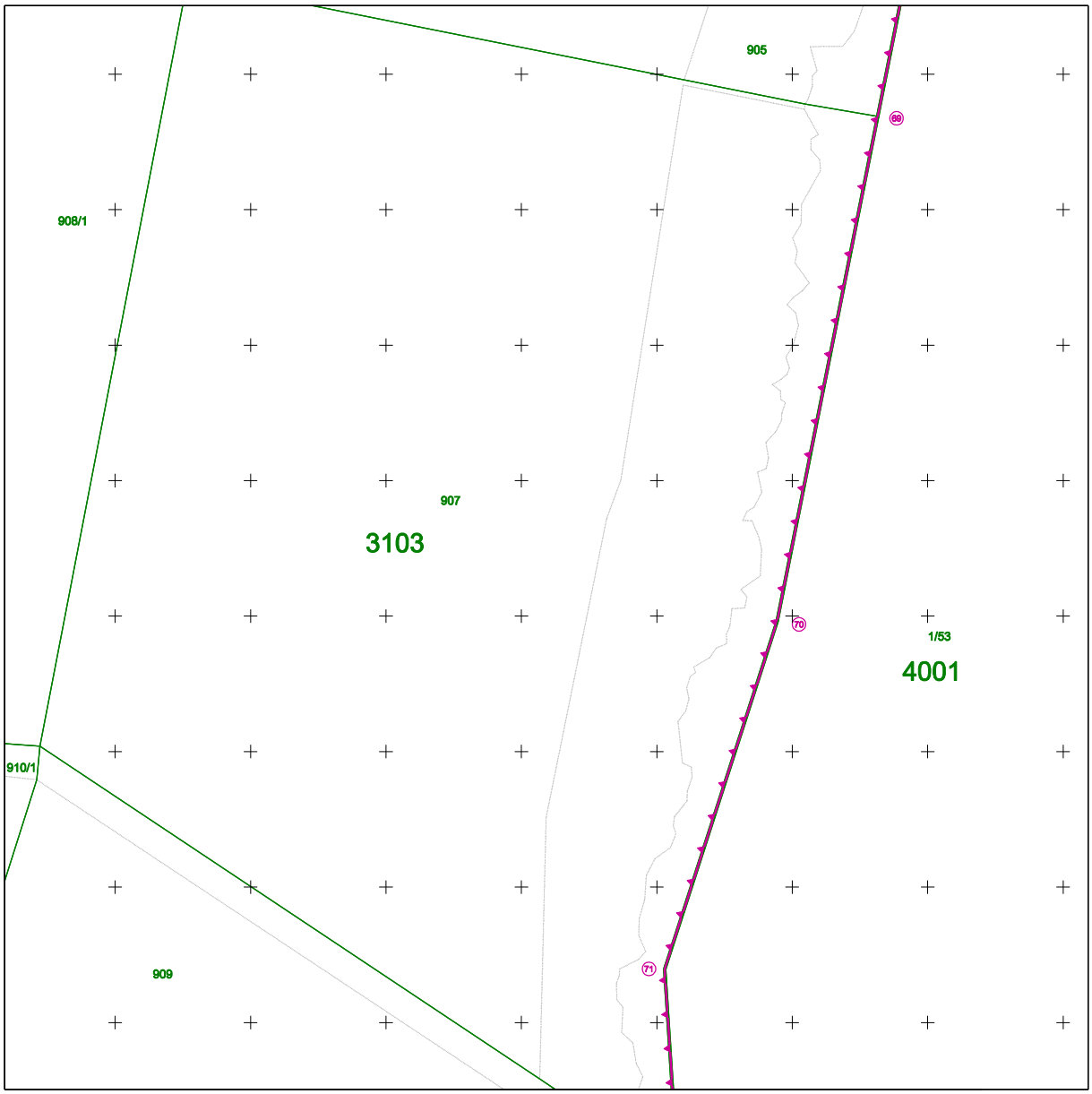

SKALA: 1 : 5000

Podziałka: 0 50 100 m

Układ współrzędnych: PL-2000 strefa 5

Dane dotyczące przebiegu granic obszaru chronionego udostępnione przez Wydział Ochrony Środowiska Urzędu Miasta Szczecin w dniu 28.10.2020 r.

Mapa sporządzona na podstawie ewidencji gruntów i budynków oraz bazy danych obiektów topograficznych, udostępnionych przez Miejski Ośrodek Dokumentacji Geodezyjnej i Kartograficznej dnia 27.10.2020 r.

Arkusz 9 z 16

Legenda:

- linia przebiegu i punkty załamania granic obszaru chronionego
- 2/3 oznaczenie działek geodezyjnych
- przybliżone położenie obszaru na terenie miasta

Załącznik Nr 3 arkusz 10
do uchwały Nr XLIII/1205/22
Rady Miasta Szczecin
z dnia 18 października 2022 r.

PRZEBIEG GRANICY ZESPOŁU PRZYRODNICZO-KRAJOBRAZOWEGO "Dębina"

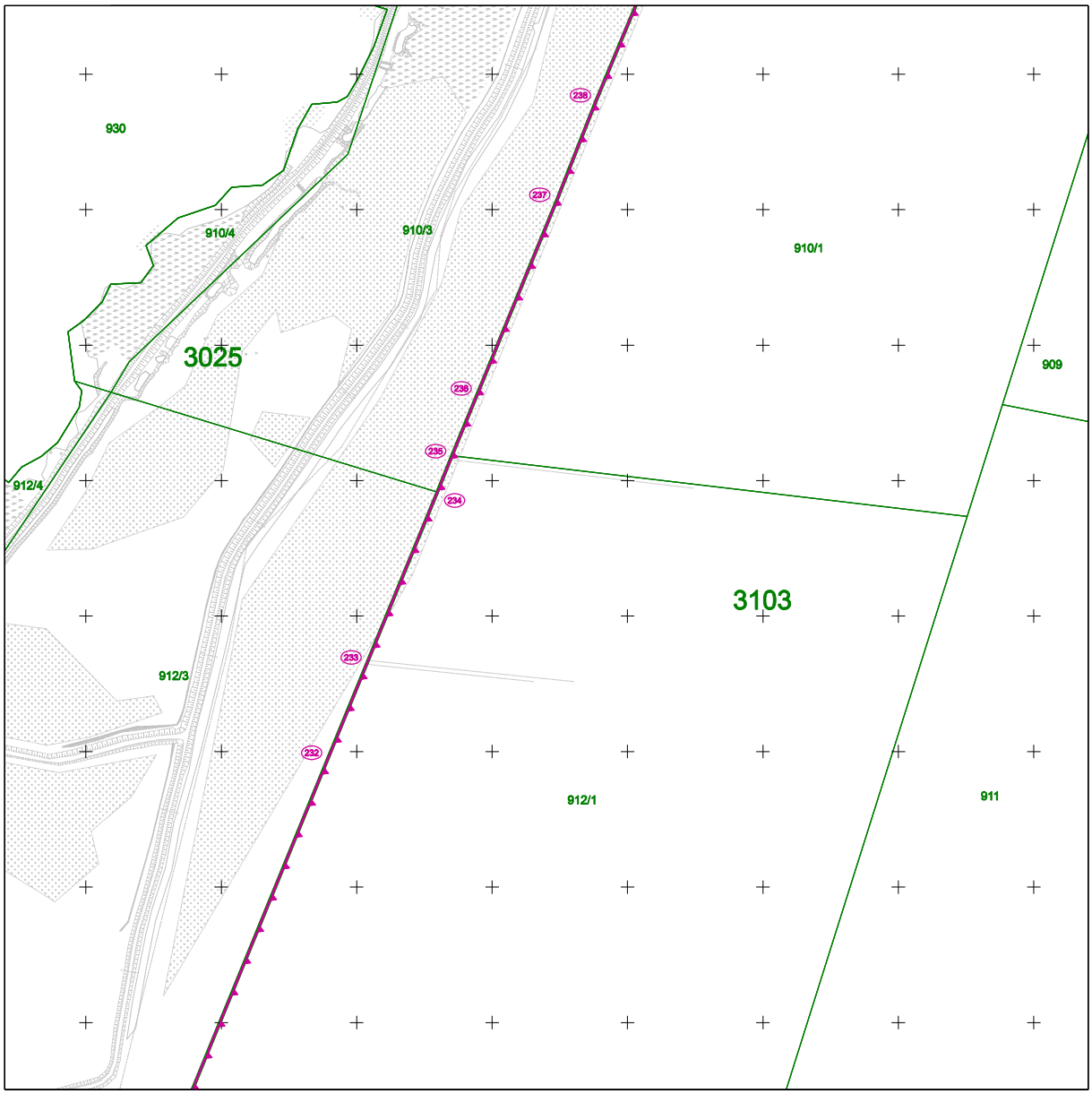

SKALA: 1 : 5000

Podziałka: 0 50 100 m

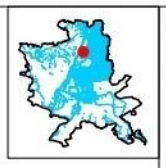

Układ współrzędnych: PL-2000 strefa 5

Dane dotyczące przebiegu granic obszaru chronionego udostępnione przez Wydział Ochrony Środowiska Urzędu Miasta Szczecin w dniu 28.10.2020 r.

Mapa sporządzona na podstawie ewidencji gruntów i budynków oraz bazy danych obiektów topograficznych, udostępnionych przez Miejski Ośrodek Dokumentacji Geodezyjnej i Kartograficznej dnia 27.10.2020 r.

Arkusz 10 z 16

Legenda:

- linia przebiegu i punkty załamania granic obszaru chronionego
- 2/3 oznaczenie działek geodezyjnych
- przybliżone położenie obszaru na terenie miasta

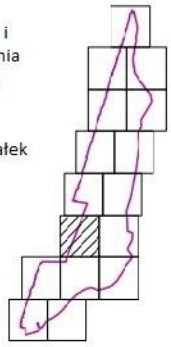

Załącznik Nr 3 arkusz 11
do uchwały Nr XLIII/1205/22
Rady Miasta Szczecin
z dnia 18 października 2022 r.

PRZEBIEG GRANICY ZESPOŁU PRZYRODNICZO-KRAJOBRAZOWEGO "Dębina"

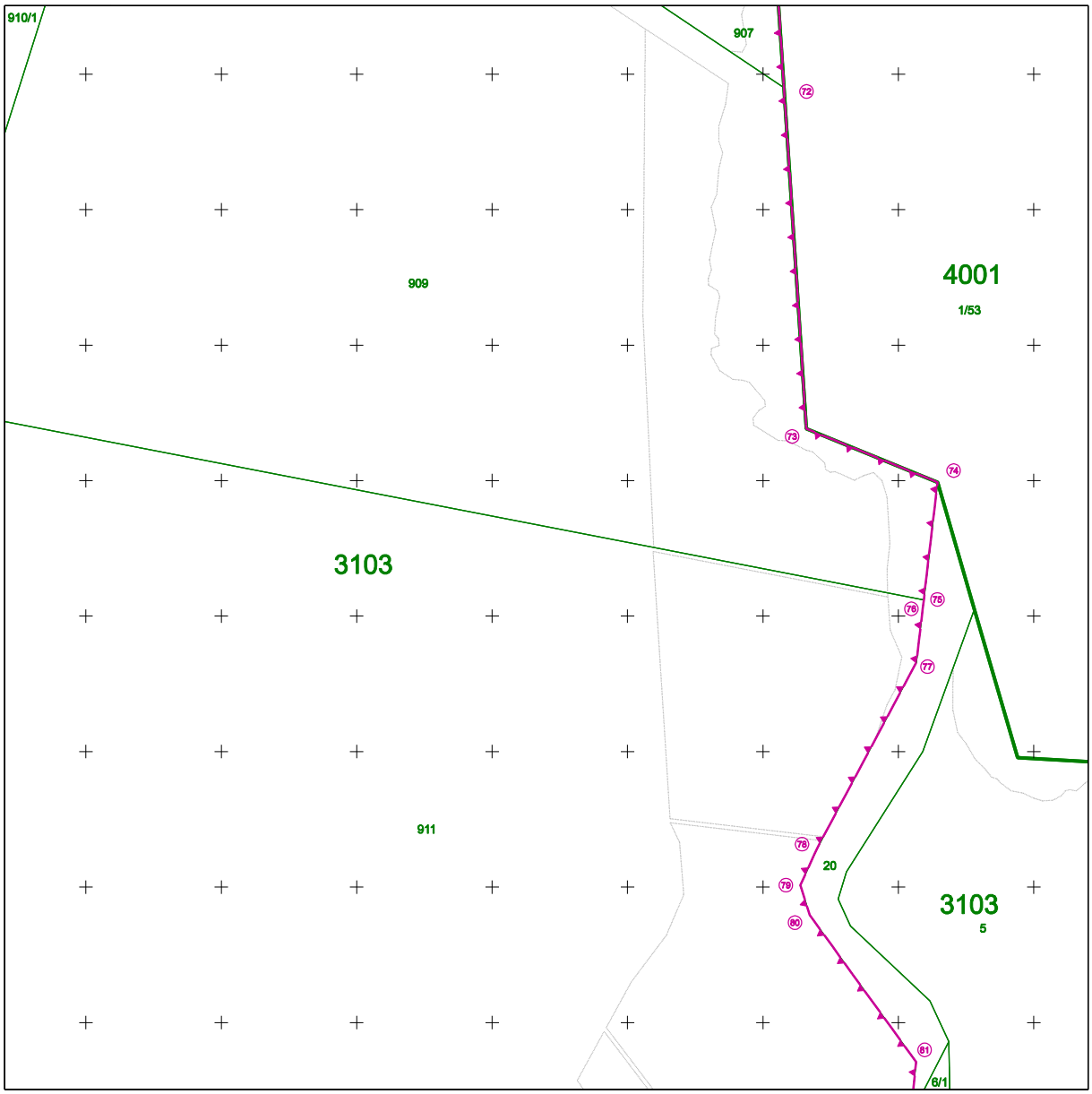

SKALA: 1 : 5000

Podziałka: 0 50 100 m

Układ współrzędnych: PL-2000 strefa 5

Dane dotyczące przebiegu granic obszaru chronionego udostępnione przez Wydział Ochrony Środowiska Urzędu Miasta Szczecin w dniu 28.10.2020 r.

Mapa sporządzona na podstawie ewidencji gruntów i budynków oraz bazy danych obiektów topograficznych, udostępnionych przez Miejski Ośrodek Dokumentacji Geodezyjnej i Kartograficznej dnia 27.10.2020 r.

Arkusz 11 z 16

Legenda:

- linia przebiegu i punkty załamania granic obszaru chronionego
- 2/3 oznaczenie działek geodezyjnych
- przybliżone położenie obszaru na terenie miasta

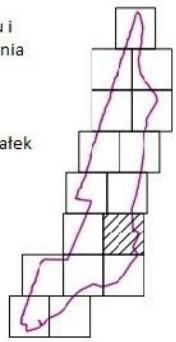

Załącznik Nr 3 arkusz 12
do uchwały Nr XLIII/1205/22
Rady Miasta Szczecin
z dnia 18 października 2022 r.

PRZEBIEG GRANICY ZESPOŁU PRZYRODNICZO-KRAJOBRAZOWEGO "Dębina"

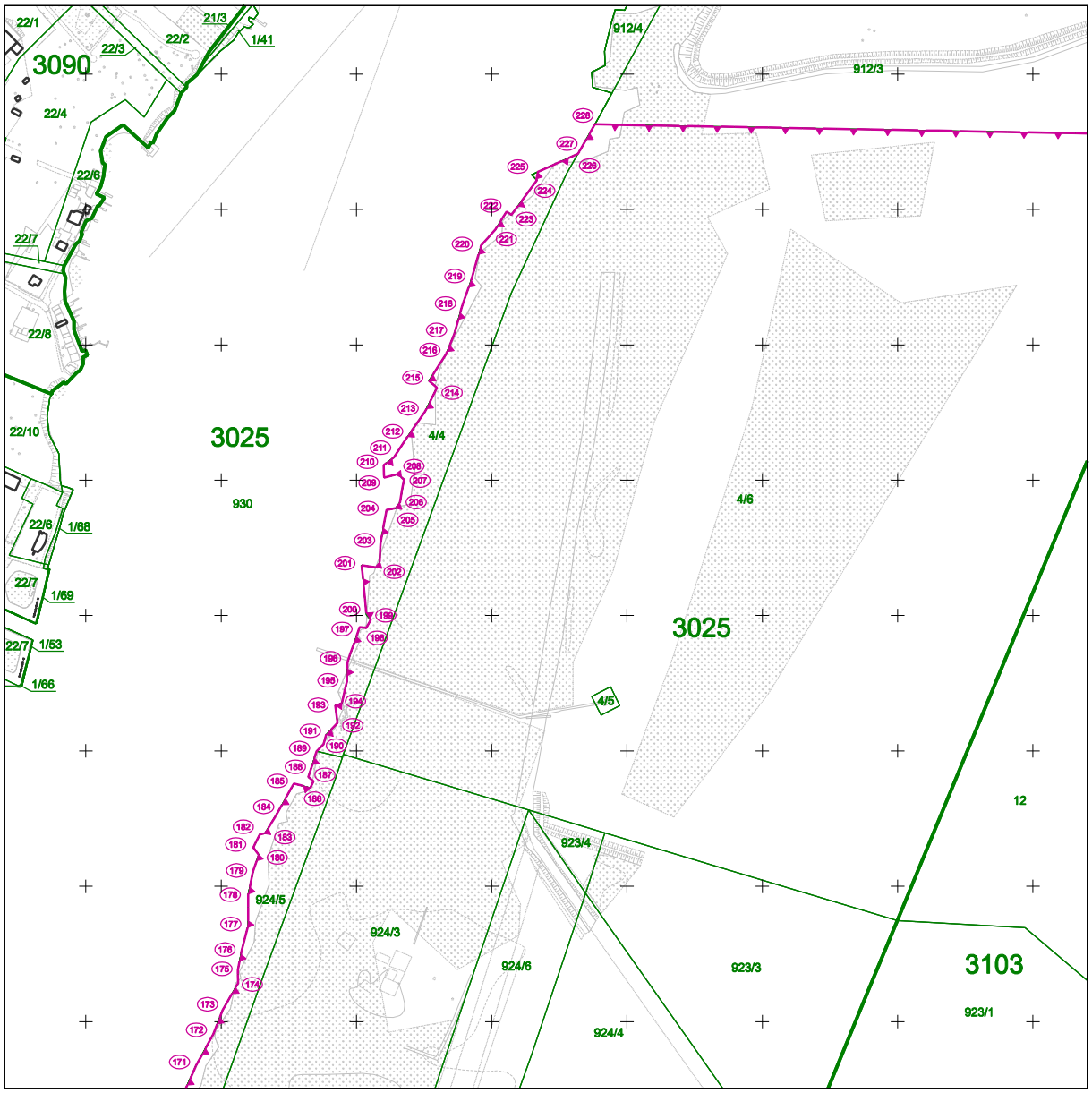

SKALA: 1 : 5000

Podziałka: 0 50 100 m

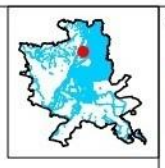

Legenda:

linia przebiegu i punkty załamania granic obszaru chronionego

2/3 oznaczenie działek geodezyjnych

przybliżone położenie obszaru na terenie miasta

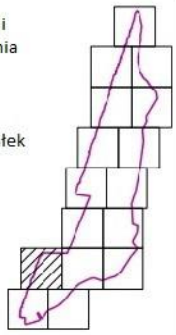

Układ współrzędnych: PL-2000 strefa 5

Dane dotyczące przebiegu granic obszaru chronionego udostępnione przez Wydział Ochrony Środowiska Urzędu Miasta Szczecin w dniu 28.10.2020 r.

Mapa sporządzona na podstawie ewidencji gruntów i budynków oraz bazy danych obiektów topograficznych, udostępnionych przez Miejski Ośrodek Dokumentacji Geodezyjnej i Kartograficznej dnia 27.10.2020 r.

Arkusz 12 z 16

Załącznik Nr 3 arkusz 13
do uchwały Nr XLIII/1205/22
Rady Miasta Szczecin
z dnia 18 października 2022 r.

PRZEBIEG GRANICY ZESPOŁU PRZYRODNICZO-KRAJOBRAZOWEGO "Dębina"

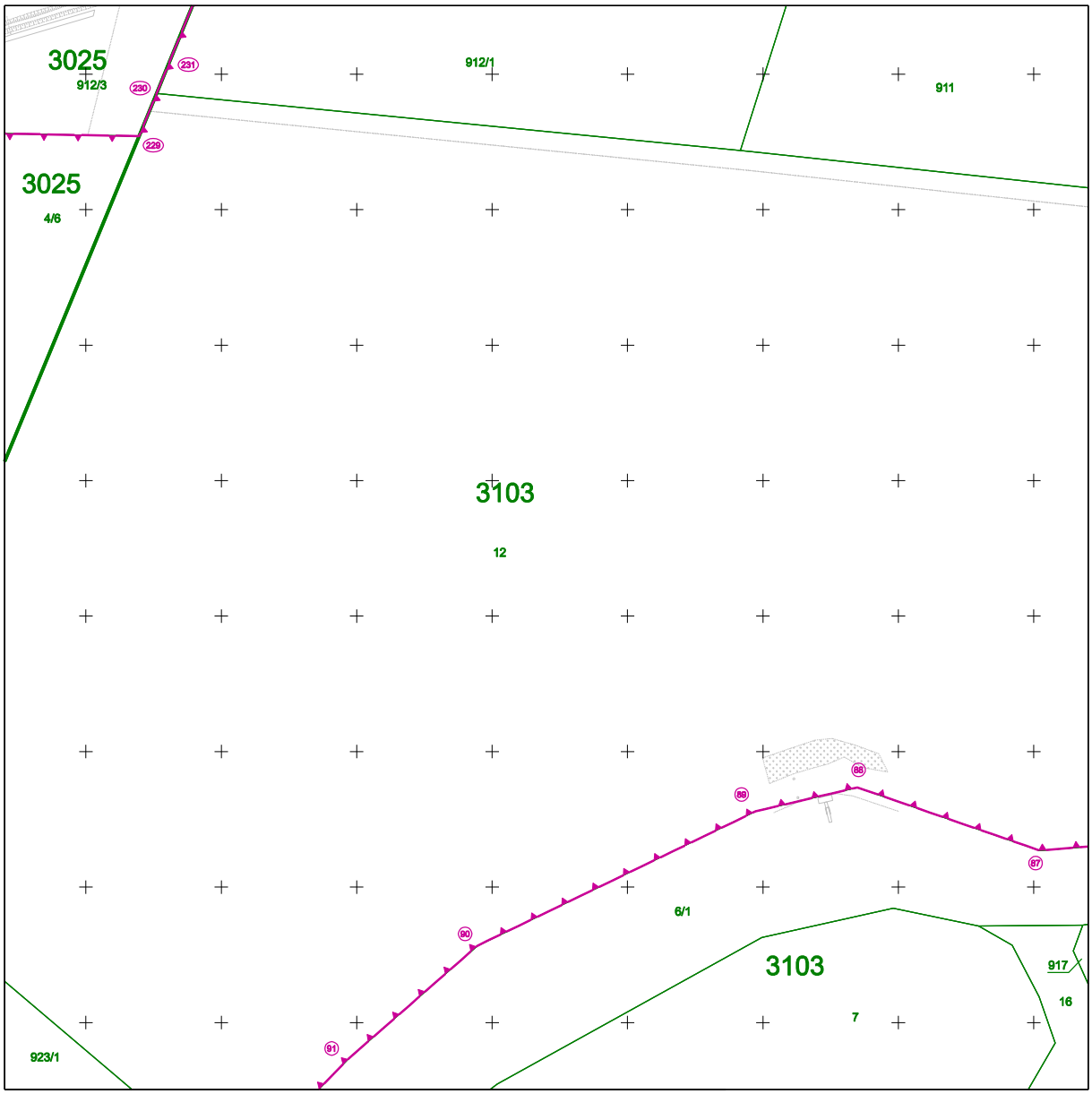

SKALA: 1 : 5000

Podziałka: 0 50 100 m

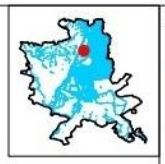

Układ współrzędnych: PL-2000 strefa 5

Dane dotyczące przebiegu granic obszaru chronionego udostępnione przez Wydział Ochrony Środowiska Urzędu Miasta Szczecin w dniu 28.10.2020 r.

Mapa sporządzona na podstawie ewidencji gruntów i budynków oraz bazy danych obiektów topograficznych, udostępnionych przez Miejski Ośrodek Dokumentacji Geodezyjnej i Kartograficznej dnia 27.10.2020 r.

Arkusz 13 z 16

Legenda:

- linia przebiegu i punkty załamania granic obszaru chronionego
- 2/3 oznaczenie działek geodezyjnych
- przybliżone położenie obszaru na terenie miasta

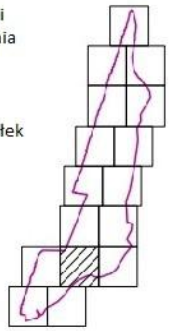

Załącznik Nr 3 arkusz 14
do uchwały Nr XLIII/1205/22
Rady Miasta Szczecin
z dnia 18 października 2022 r.

PRZEBIEG GRANICY ZESPOŁU PRZYRODNICZO-KRAJOBRAZOWEGO "Dębina"

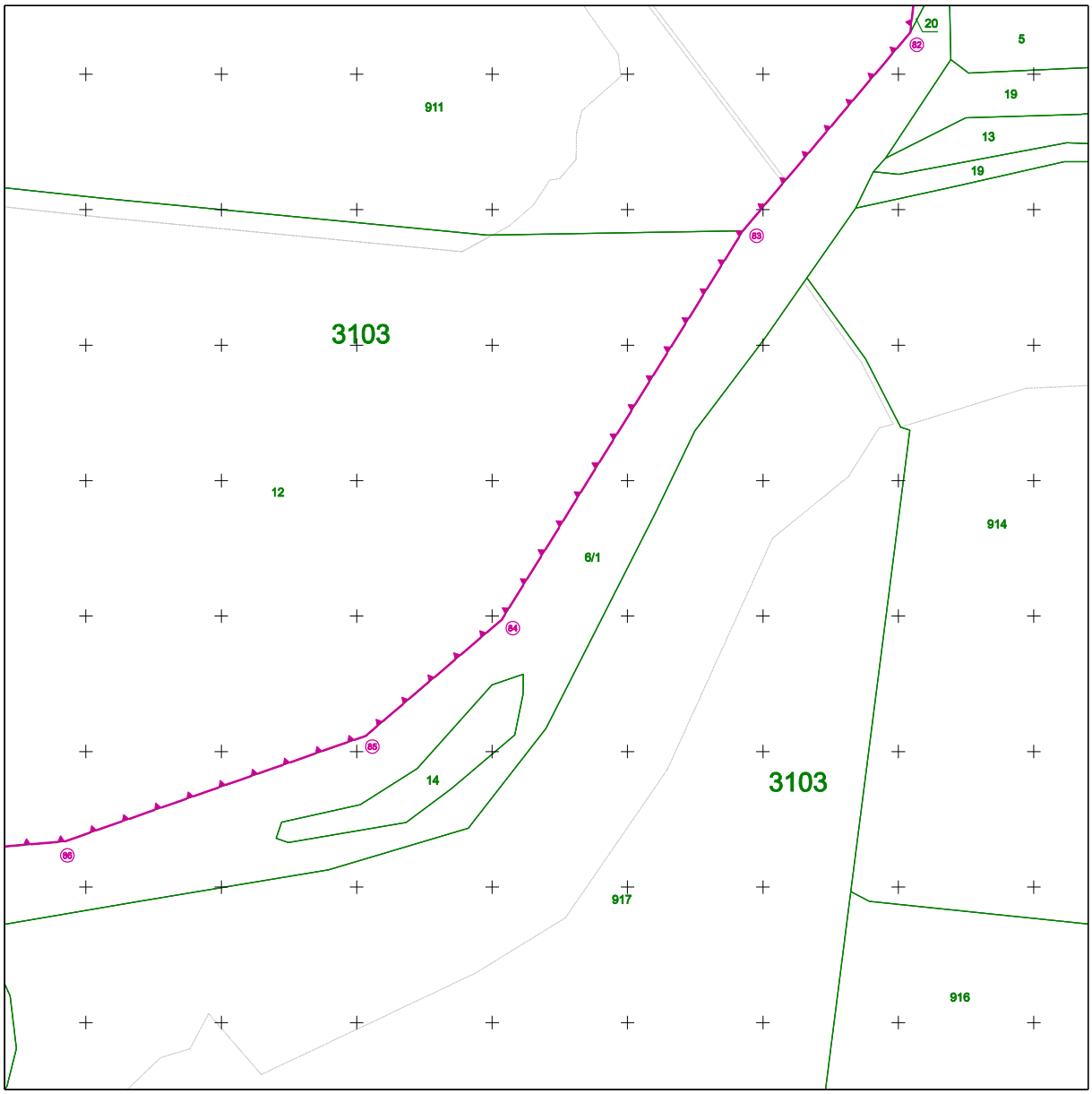

SKALA: 1 : 5000

Podziałka: 0 50 100 m

Układ współrzędnych: PL-2000 strefa 5

Dane dotyczące przebiegu granic obszaru chronionego udostępnione przez Wydział Ochrony Środowiska Urzędu Miasta Szczecin w dniu 28.10.2020 r.

Mapa sporządzona na podstawie ewidencji gruntów i budynków oraz bazy danych obiektów topograficznych, udostępnionych przez Miejski Ośrodek Dokumentacji Geodezyjnej i Kartograficznej dnia 27.10.2020 r.

Arkusz 14 z 16

Legenda:

- linia przebiegu i punkty załamania granic obszaru chronionego
- 2/3 oznaczenie działek geodezyjnych
- przybliżone położenie obszaru na terenie miasta

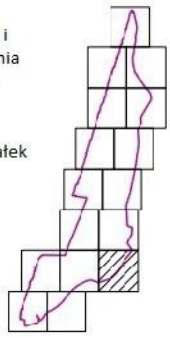

Załącznik Nr 3 arkusz 15
do uchwały Nr XLIII/1205/22
Rady Miasta Szczecin
z dnia 18 października 2022 r.

PRZEBIEG GRANICY ZESPOŁU PRZYRODNICZO-KRAJOBRAZOWEGO "Dębina"

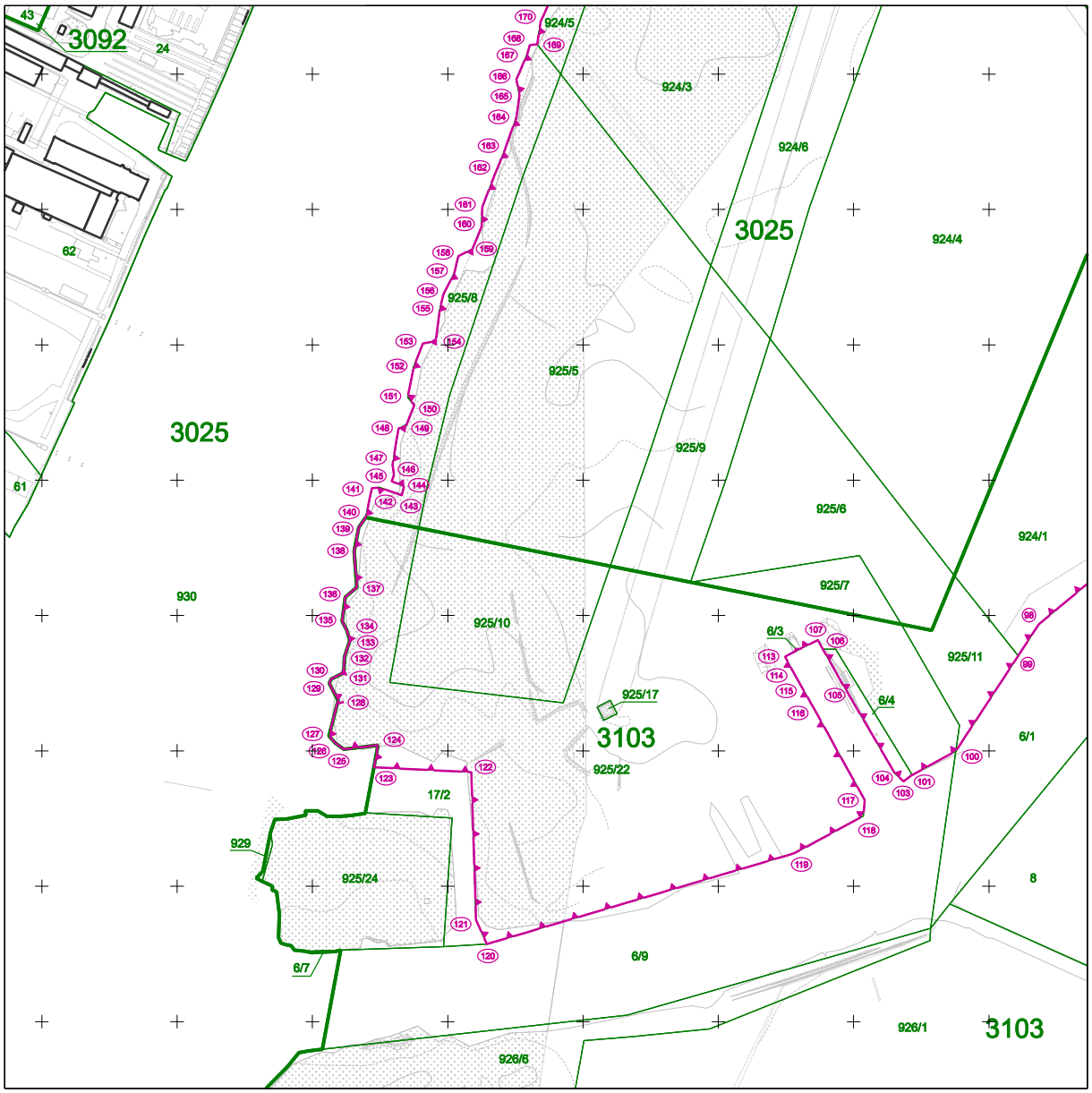

SKALA: 1 : 5000

Podziałka: 0 50 100 m

Układ współrzędnych: PL-2000 strefa 5

Dane dotyczące przebiegu granic obszaru chronionego udostępnione przez Wydział Ochrony Środowiska Urzędu Miasta Szczecin w dniu 28.10.2020 r.

Mapa sporządzona na podstawie ewidencji gruntów i budynków oraz bazy danych obiektów topograficznych, udostępnionych przez Miejski Ośrodek Dokumentacji Geodezyjnej i Kartograficznej dnia 27.10.2020 r.

Arkusz 15 z 16

Legenda:

- linia przebiegu i punkty załamania granic obszaru chronionego
- 2/3 oznaczenie działek geodezyjnych
- przybliżone położenie obszaru na terenie miasta

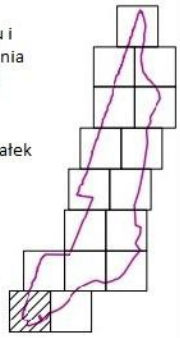

Załącznik Nr 3 arkusz 16
do uchwały Nr XLIII/1205/22
Rady Miasta Szczecin
z dnia 18 października 2022 r.

PRZEBIEG GRANICY ZESPOŁU PRZYRODNICZO-KRAJOBRAZOWEGO "Dębina"

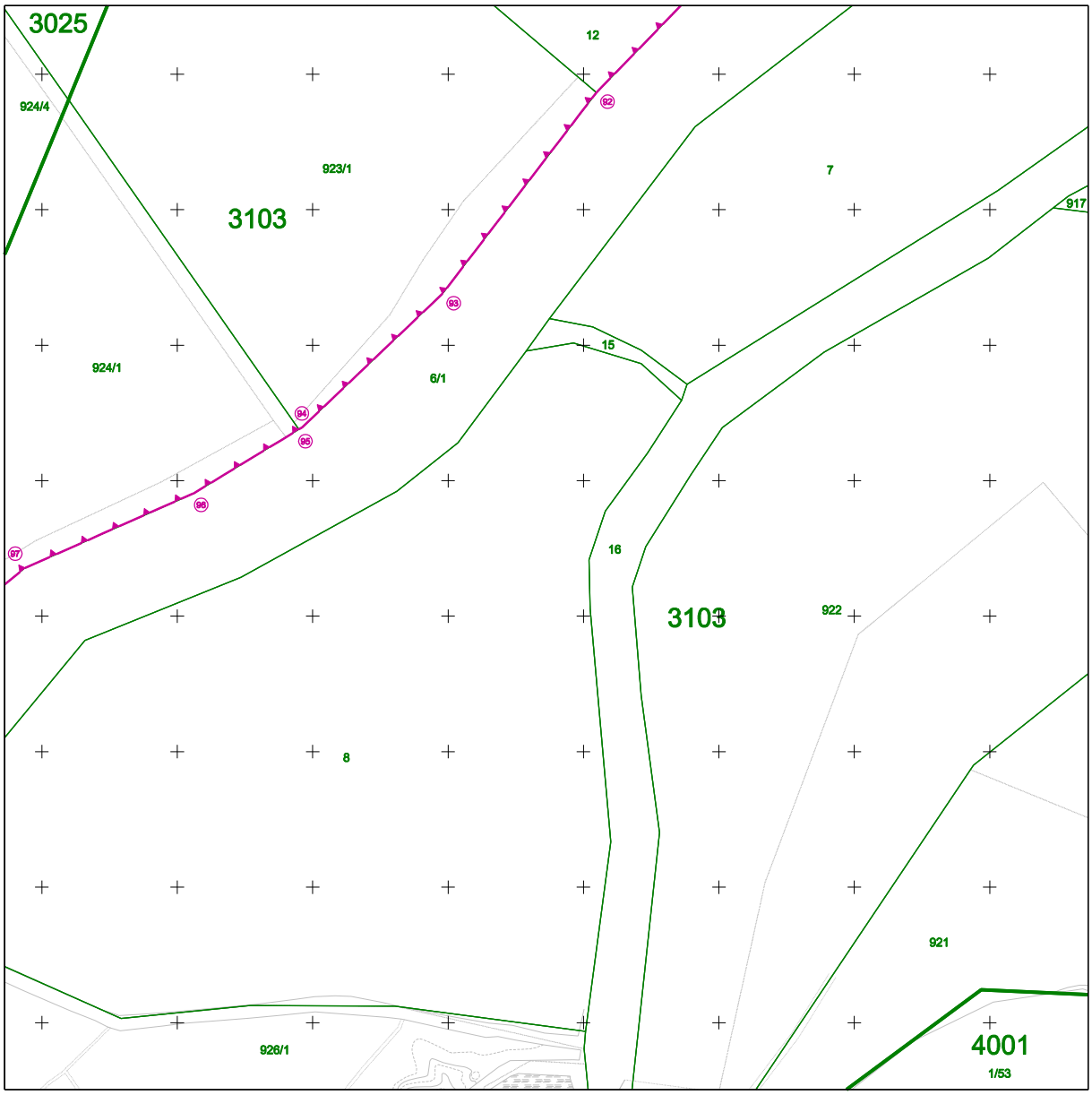

SKALA: 1 : 5000

Podziałka: 0 50 100 m

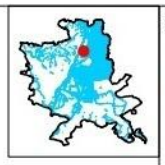

Układ współrzędnych: PL-2000 strefa 5

Dane dotyczące przebiegu granic obszaru chronionego udostępnione przez Wydział Ochrony Środowiska Urzędu Miasta Szczecin w dniu 28.10.2020 r.

Mapa sporządzona na podstawie ewidencji gruntów i budynków oraz bazy danych obiektów topograficznych, udostępnionych przez Miejski Ośrodek Dokumentacji Geodezyjnej i Kartograficznej dnia 27.10.2020 r.

Arkusz 16 z 16

Legenda:

- linia przebiegu i punkty załamania granic obszaru chronionego
- 2/3 oznaczenie działek geodezyjnych
- przybliżone położenie obszaru na terenie miasta

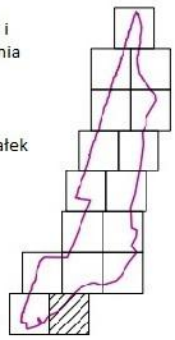

Załącznik Nr 4 do uchwały Nr XLIII/1205/22

Rady Miasta Szczecin

z dnia 18 października 2022 r.

Wykaz współrzędnych punktów załamania granic zespołu przyrodniczo-krajobrazowego "Dębina"

Nr	X	Y	Komentarz
1	5930794,56	5475859,77	arkusz 3
2	5930771,74	5475860,30	arkusz 3
3	5930754,18	5475859,04	arkusz 3
4	5930733,82	5475852,97	arkusz 3
5	5930716,71	5475846,80	arkusz 3
6	5930714,54	5475846,02	arkusz 3
7	5930701,94	5475844,68	arkusz 3
8	5930650,80	5475830,34	arkusz 3
9	5930590,14	5475835,93	arkusz 3
10	5930577,03	5475834,03	arkusz 3
11	5930558,06	5475838,88	arkusz 3
12	5930556,05	5475839,06	arkusz 3
13	5930552,47	5475836,21	arkusz 3
14	5930550,81	5475834,87	arkusz 3
15	5930544,19	5475839,05	arkusz 3
16	5930501,93	5475848,32	arkusz 3
17	5930494,55	5475847,35	arkusz 3
18	5930452,50	5475855,31	arkusz 3
19	5930403,21	5475864,81	arkusz 3
20	5930353,89	5475873,81	arkusz 3
21	5930335,15	5475880,30	arkusz 3
22	5930325,84	5475890,36	arkusz 3
23	5930316,52	5475908,13	arkusz 3
24	5930295,01	5475917,64	arkusz 3
25	5930289,31	5475928,41	arkusz 3
26	5930273,92	5475931,10	arkusz 3
27	5930267,52	5475932,21	arkusz 3
28	5930265,24	5475934,16	arkusz 3
29	5930257,73	5475940,60	arkusz 3
30	5930244,27	5475948,19	arkusz 3
31	5930236,24	5475952,72	arkusz 3
32	5930223,31	5475961,92	arkusz 3
33	5930214,96	5475971,34	arkusz 3
34	5930211,03	5475976,15	arkusz 3
35	5930210,01	5475979,15	arkusz 3
36	5930207,50	5475984,13	arkusz 3

37	5930204,98	5475988,12	arkusz 3
38	5930196,94	5475997,09	arkusz 3
39	5930194,42	5476002,08	arkusz 3
40	5930186,90	5476007,05	arkusz 3
41	5930183,88	5476012,03	arkusz 3
42	5930172,85	5476018,99	arkusz 3
43	5930141,75	5476043,85	arkusz 3
44	5930140,73	5476048,85	arkusz 3
45	5930136,72	5476049,83	arkusz 3
46	5930128,69	5476057,80	arkusz 3
47	5930116,70	5476055,75	arkusz 3
48	5930104,13	5476071,19	arkusz 3
49	5930099,62	5476074,67	arkusz 3
50	5930097,60	5476078,67	arkusz 3
51	5930083,59	5476081,61	arkusz 3
52	5930079,57	5476087,59	arkusz 3
53	5930070,54	5476094,55	arkusz 3
54	5930063,02	5476100,02	arkusz 3
55	5930058,46	5476100,45	arkusz 3
56	5930051,35	5476105,97	arkusz 3
57	5930039,44	5476117,92	arkusz 5
58	5930017,38	5476132,32	arkusz 5
59	5930012,31	5476150,30	arkusz 5
60	5929939,13	5476194,99	arkusz 5
61	5929826,04	5476216,51	arkusz 5
62	5929476,94	5476008,06	arkusz 5
63	5929468,25	5476008,54	arkusz 5
64	5929358,93	5476014,56	arkusz 5
65	5929215,26	5475937,96	arkusz 7
66	5928968,22	5475951,92	arkusz 7
67	5928871,37	5475939,31	arkusz 7
68	5928523,49	5475894,05	arkusz 7
69	5928368,96	5475863,22	arkusz 9
70	5927995,97	5475788,83	arkusz 9
71	5927739,34	5475705,76	arkusz 9
72	5927590,04	5475715,55	arkusz 11
73	5927338,26	5475732,06	arkusz 11
74	5927298,86	5475828,89	arkusz 11
75	5927212,00	5475818,73	arkusz 11
76	5927209,03	5475818,38	arkusz 11
77	5927165,93	5475813,33	arkusz 11
78	5927028,25	5475739,76	arkusz 11
79	5927001,30	5475727,64	arkusz 11
80	5926979,28	5475734,55	arkusz 11
81	5926870,95	5475813,09	arkusz 11

82	5926830,97	5475808,92	arkusz 14
83	5926684,50	5475685,31	arkusz 14
84	5926397,27	5475507,12	arkusz 14
85	5926311,70	5475406,76	arkusz 14
86	5926233,64	5475184,45	arkusz 14
87	5926226,98	5475104,43	arkusz 13
88	5926273,55	5474969,63	arkusz 13
89	5926255,86	5474894,56	arkusz 13
90	5926156,74	5474689,16	arkusz 13
91	5926073,14	5474593,81	arkusz 13
92	5925986,50	5474509,46	arkusz 16
93	5925837,99	5474395,84	arkusz 16
94	5925739,44	5474292,43	arkusz 16
95	5925737,86	5474289,82	arkusz 16
96	5925690,78	5474212,23	arkusz 16
97	5925635,31	5474087,01	arkusz 15
98	5925593,52	5474036,83	arkusz 15
99	5925570,16	5474021,54	arkusz 15
100	5925499,79	5473975,44	arkusz 15
101	5925482,26	5473943,32	arkusz 15
102	5925481,53	5473941,97	arkusz 15
103	5925477,54	5473936,89	arkusz 15
104	5925483,46	5473930,48	arkusz 15
105	5925547,12	5473893,07	arkusz 15
106	5925575,20	5473877,32	arkusz 15
107	5925581,87	5473873,58	arkusz 15
108	5925575,65	5473861,25	arkusz 15
109	5925575,27	5473860,41	arkusz 15
110	5925575,28	5473856,77	arkusz 15
111	5925573,90	5473857,45	arkusz 15
112	5925573,05	5473855,59	arkusz 15
113	5925569,65	5473849,37	arkusz 15
114	5925560,85	5473854,04	arkusz 15
115	5925550,28	5473859,89	arkusz 15
116	5925534,99	5473868,61	arkusz 15
117	5925463,61	5473908,26	arkusz 15
118	5925451,86	5473907,12	arkusz 15
119	5925424,30	5473856,13	arkusz 15
120	5925357,26	5473628,87	arkusz 15
121	5925375,29	5473620,94	arkusz 15
122	5925484,30	5473617,40	arkusz 15
123	5925487,93	5473545,42	arkusz 15
124	5925504,28	5473548,44	arkusz 15
125	5925501,23	5473523,34	arkusz 15
126	5925505,58	5473517,06	arkusz 15

127	5925510,97	5473512,19	arkusz 15
128	5925537,26	5473519,07	arkusz 15
129	5925550,00	5473512,37	arkusz 15
130	5925553,19	5473513,94	arkusz 15
131	5925557,79	5473523,21	arkusz 15
132	5925569,48	5473523,67	arkusz 15
133	5925581,65	5473527,76	arkusz 15
134	5925589,32	5473525,39	arkusz 15
135	5925595,92	5473521,97	arkusz 15
136	5925613,69	5473524,34	arkusz 15
137	5925620,90	5473532,80	arkusz 15
138	5925647,50	5473530,77	arkusz 15
139	5925665,06	5473534,27	arkusz 15
140	5925672,57	5473539,39	arkusz 15
141	5925694,14	5473543,97	arkusz 15
142	5925694,73	5473549,23	arkusz 15
143	5925688,85	5473565,97	arkusz 15
144	5925695,64	5473567,75	arkusz 15
145	5925699,18	5473558,53	arkusz 15
146	5925704,04	5473560,30	arkusz 15
147	5925711,23	5473559,16	arkusz 15
148	5925738,11	5473563,59	arkusz 15
149	5925741,11	5473569,61	arkusz 15
150	5925755,54	5473575,39	arkusz 15
151	5925761,21	5473570,40	arkusz 15
152	5925783,77	5473574,94	arkusz 15
153	5925800,95	5473581,62	arkusz 15
154	5925802,79	5473591,16	arkusz 15
155	5925826,14	5473594,22	arkusz 15
156	5925837,05	5473596,62	arkusz 15
157	5925853,33	5473604,92	arkusz 15
158	5925865,51	5473607,89	arkusz 15
159	5925870,76	5473618,24	arkusz 15
160	5925887,54	5473625,12	arkusz 15
161	5925901,55	5473625,45	arkusz 15
162	5925928,98	5473636,06	arkusz 15
163	5925943,47	5473641,96	arkusz 15
164	5925967,80	5473650,63	arkusz 15
165	5925984,45	5473653,11	arkusz 15
166	5925996,19	5473650,80	arkusz 15
167	5926013,81	5473658,41	arkusz 15
168	5926021,46	5473660,58	arkusz 15
169	5926022,11	5473666,23	arkusz 15
170	5926038,98	5473668,72	arkusz 15
171	5926067,43	5473681,51	arkusz 12

172	5926090,59	5473694,19	arkusz 12
173	5926108,64	5473701,20	arkusz 12
174	5926128,45	5473712,50	arkusz 12
175	5926138,11	5473712,42	arkusz 12
176	5926151,39	5473714,94	arkusz 12
177	5926171,17	5473720,04	arkusz 12
178	5926193,84	5473720,03	arkusz 12
179	5926211,61	5473723,75	arkusz 12
180	5926223,34	5473727,90	arkusz 12
181	5926228,53	5473723,82	arkusz 12
182	5926238,40	5473728,62	arkusz 12
183	5926239,13	5473732,59	arkusz 12
184	5926255,20	5473742,22	arkusz 12
185	5926275,88	5473753,84	arkusz 12
186	5926272,73	5473766,01	arkusz 12
187	5926277,61	5473768,26	arkusz 12
188	5926280,78	5473764,46	arkusz 12
189	5926299,76	5473770,55	arkusz 12
190	5926304,78	5473775,64	arkusz 12
191	5926311,81	5473777,58	arkusz 12
192	5926320,63	5473786,05	arkusz 12
193	5926333,58	5473784,43	arkusz 12
194	5926335,15	5473789,22	arkusz 12
195	5926351,41	5473792,96	arkusz 12
196	5926365,64	5473793,41	arkusz 12
197	5926391,52	5473802,36	arkusz 12
198	5926390,86	5473807,30	arkusz 12
199	5926396,95	5473810,57	arkusz 12
200	5926400,54	5473807,48	arkusz 12
201	5926437,08	5473803,89	arkusz 12
202	5926435,17	5473816,88	arkusz 12
203	5926453,17	5473817,72	arkusz 12
204	5926478,05	5473822,20	arkusz 12
205	5926479,27	5473829,03	arkusz 12
206	5926483,75	5473832,16	arkusz 12
207	5926500,37	5473835,13	arkusz 12
208	5926504,55	5473830,83	arkusz 12
209	5926501,97	5473820,49	arkusz 12
210	5926511,11	5473820,19	arkusz 12
211	5926517,02	5473827,87	arkusz 12
212	5926531,06	5473837,04	arkusz 12
213	5926550,57	5473850,70	arkusz 12
214	5926568,43	5473859,60	arkusz 12
215	5926573,44	5473853,66	arkusz 12
216	5926593,24	5473866,25	arkusz 12

217	5926607,80	5473872,34	arkusz 12
218	5926628,18	5473877,91	arkusz 12
219	5926648,70	5473885,17	arkusz 12
220	5926673,38	5473892,18	arkusz 12
221	5926685,21	5473902,75	arkusz 12
222	5926698,45	5473910,88	arkusz 12
223	5926696,13	5473914,63	arkusz 12
224	5926721,64	5473933,41	arkusz 12
225	5926725,66	5473929,43	arkusz 12
226	5926741,19	5473963,79	arkusz 12
227	5926743,24	5473964,97	arkusz 12
228	5926762,89	5473976,26	arkusz 12
229	5926754,35	5474439,34	arkusz 13
230	5926785,89	5474452,24	arkusz 13
231	5926807,17	5474460,95	arkusz 13
232	5927095,66	5474579,18	arkusz 10
233	5927166,36	5474608,16	arkusz 10
234	5927291,58	5474659,47	arkusz 10
235	5927318,35	5474670,43	arkusz 10
236	5927365,59	5474689,79	arkusz 10
237	5927508,13	5474748,20	arkusz 10
238	5927581,64	5474777,24	arkusz 10
239	5927662,46	5474810,91	arkusz 8
240	5927888,99	5474903,02	arkusz 8
241	5927920,73	5474660,39	arkusz 8
242	5927932,81	5474662,91	arkusz 8
243	5927928,15	5474630,38	arkusz 8
244	5927929,00	5474594,85	arkusz 8
245	5927936,72	5474595,90	arkusz 8
246	5927946,88	5474591,26	arkusz 8
247	5927953,73	5474605,40	arkusz 8
248	5927980,88	5474615,73	arkusz 8
249	5927994,09	5474623,27	arkusz 8
250	5928003,87	5474627,37	arkusz 8
251	5928019,45	5474636,67	arkusz 8
252	5928044,14	5474633,15	arkusz 8
253	5928064,76	5474640,71	arkusz 8
254	5928087,49	5474644,71	arkusz 8
255	5928106,10	5474651,94	arkusz 8
256	5928130,56	5474660,69	arkusz 8
257	5928135,01	5474671,09	arkusz 8
258	5928145,52	5474679,28	arkusz 8
259	5928155,02	5474678,43	arkusz 8
260	5928163,56	5474686,20	arkusz 8
261	5928152,87	5474696,90	arkusz 8

262	5928160,52	5474705,93	arkusz 8
263	5928165,88	5474701,71	arkusz 8
264	5928189,66	5474706,85	arkusz 8
265	5928208,59	5474699,95	arkusz 8
266	5928218,86	5474707,82	arkusz 8
267	5928251,14	5474716,41	arkusz 8
268	5928271,94	5474730,79	arkusz 8
269	5928306,02	5474743,83	arkusz 8
270	5928322,75	5474757,90	arkusz 8
271	5928335,43	5474753,40	arkusz 8
272	5928344,67	5474768,14	arkusz 8
273	5928371,07	5474778,18	arkusz 8
274	5928391,15	5474786,51	arkusz 8
275	5928424,49	5474796,51	arkusz 8
276	5928443,04	5474791,09	arkusz 8
277	5928461,87	5474801,46	arkusz 6
278	5928489,83	5474806,64	arkusz 6
279	5928532,39	5474821,53	arkusz 6
280	5928556,44	5474827,60	arkusz 6
281	5928578,58	5474839,22	arkusz 6
282	5928598,92	5474844,04	arkusz 6
283	5928629,59	5474850,21	arkusz 6
284	5928650,71	5474860,84	arkusz 6
285	5928685,56	5474870,38	arkusz 6
286	5928714,46	5474883,24	arkusz 6
287	5928742,14	5474891,65	arkusz 6
288	5928756,14	5474887,33	arkusz 6
289	5928762,79	5474871,55	arkusz 6
290	5928784,66	5474889,27	arkusz 6
291	5928807,95	5474899,19	arkusz 6
292	5928835,31	5474900,66	arkusz 6
293	5928852,32	5474904,28	arkusz 6
294	5928876,54	5474914,29	arkusz 6
295	5928905,81	5474922,53	arkusz 6
296	5928916,56	5474926,41	arkusz 6
297	5928935,82	5474931,66	arkusz 6
298	5928953,73	5474938,57	arkusz 6
299	5928986,06	5474950,53	arkusz 6
300	5929001,08	5474953,65	arkusz 6
301	5929012,32	5474958,51	arkusz 6
302	5929035,75	5474968,84	arkusz 6
303	5929041,37	5474983,60	arkusz 6
304	5929048,87	5474989,14	arkusz 6
305	5929064,58	5474991,03	arkusz 6
306	5929086,21	5474993,28	arkusz 6

307	5929104,14	5474997,05	arkusz 6
308	5929122,84	5475004,15	arkusz 6
309	5929155,56	5475012,13	arkusz 6
310	5929176,69	5475020,24	arkusz 6
311	5929194,36	5475021,37	arkusz 6
312	5929210,09	5475025,51	arkusz 6
313	5929228,98	5475031,88	arkusz 6
314	5929230,23	5475041,60	arkusz 6
315	5929237,49	5475048,86	arkusz 6
316	5929263,08	5475057,88	arkusz 4
317	5929295,24	5475073,21	arkusz 4
318	5929319,03	5475072,45	arkusz 4
319	5929343,50	5475076,05	arkusz 4
320	5929366,18	5475080,34	arkusz 4
321	5929385,61	5475084,74	arkusz 4
322	5929399,96	5475084,82	arkusz 4
323	5929427,35	5475100,97	arkusz 4
324	5929449,85	5475103,08	arkusz 4
325	5929467,08	5475109,87	arkusz 4
326	5929467,85	5475117,11	arkusz 4
327	5929494,38	5475122,50	arkusz 4
328	5929514,93	5475123,39	arkusz 4
329	5929526,10	5475129,68	arkusz 4
330	5929532,20	5475130,14	arkusz 4
331	5929537,30	5475126,81	arkusz 4
332	5929549,19	5475137,75	arkusz 4
333	5929569,01	5475140,20	arkusz 4
334	5929572,06	5475157,59	arkusz 4
335	5929605,73	5475170,01	arkusz 4
336	5929614,66	5475170,61	arkusz 4
337	5929644,15	5475174,50	arkusz 4
338	5929677,22	5475182,13	arkusz 4
339	5929705,38	5475192,84	arkusz 4
340	5929722,05	5475202,53	arkusz 4
341	5929737,83	5475211,99	arkusz 4
342	5929750,52	5475224,55	arkusz 4
343	5929769,17	5475230,18	arkusz 4
344	5929791,66	5475237,77	arkusz 4
345	5929816,95	5475239,53	arkusz 4
346	5929856,35	5475250,79	arkusz 4
347	5929872,20	5475250,57	arkusz 4
348	5929882,86	5475269,89	arkusz 4
349	5929903,85	5475274,49	arkusz 4
350	5929931,63	5475282,78	arkusz 4
351	5929947,30	5475274,46	arkusz 4

352	5929967,15	5475279,35	arkusz 4
353	5929990,61	5475283,26	arkusz 4
354	5930010,69	5475288,63	arkusz 4
355	5930010,44	5475301,30	arkusz 4
356	5930033,57	5475310,11	arkusz 4
357	5930051,80	5475313,38	arkusz 2
358	5930077,80	5475310,11	arkusz 2
359	5930112,21	5475316,06	arkusz 2
360	5930129,53	5475321,29	arkusz 2
361	5930141,43	5475326,61	arkusz 2
362	5930164,72	5475328,95	arkusz 2
363	5930189,26	5475341,45	arkusz 2
364	5930197,94	5475350,75	arkusz 2
365	5930233,97	5475354,07	arkusz 2
366	5930256,01	5475360,07	arkusz 2
367	5930286,27	5475369,77	arkusz 2
368	5930301,54	5475385,61	arkusz 2
369	5930308,84	5475404,11	arkusz 2
370	5930339,50	5475413,20	arkusz 2
371	5930352,85	5475404,55	arkusz 2
372	5930359,60	5475409,65	arkusz 2
373	5930361,29	5475417,80	arkusz 2
374	5930388,33	5475422,40	arkusz 2
375	5930414,94	5475436,45	arkusz 2
376	5930422,47	5475426,19	arkusz 2
377	5930430,35	5475433,26	arkusz 2
378	5930427,80	5475443,73	arkusz 2
379	5930446,88	5475453,63	arkusz 2
380	5930468,68	5475460,66	arkusz 2
381	5930480,48	5475460,92	arkusz 2
382	5930482,89	5475454,97	arkusz 2
383	5930487,90	5475454,03	arkusz 2
384	5930491,72	5475469,30	arkusz 2
385	5930514,59	5475477,99	arkusz 2
386	5930540,98	5475481,25	arkusz 2
387	5930562,71	5475486,06	arkusz 2
388	5930571,10	5475485,43	arkusz 2
389	5930573,50	5475491,93	arkusz 2
390	5930602,99	5475501,97	arkusz 2
391	5930612,27	5475496,61	arkusz 2
392	5930624,71	5475503,54	arkusz 2
393	5930639,54	5475498,45	arkusz 2
394	5930640,55	5475513,28	arkusz 2
395	5930645,08	5475515,72	arkusz 2
396	5930649,28	5475517,97	arkusz 2

397	5930653,91	5475512,94	arkusz 2
398	5930678,81	5475521,12	arkusz 2
399	5930700,59	5475522,91	arkusz 2
400	5930700,55	5475528,80	arkusz 2
401	5930719,47	5475535,28	arkusz 2
402	5930742,29	5475547,22	arkusz 2
403	5930764,40	5475559,28	arkusz 2
404	5930810,01	5475563,43	arkusz 2
405	5930845,37	5475574,94	arkusz 2
406	5930855,39	5475573,19	arkusz 1
407	5930864,12	5475582,88	arkusz 1
408	5930884,21	5475581,31	arkusz 1
409	5930886,95	5475587,66	arkusz 1
410	5930882,25	5475597,03	arkusz 1
411	5930906,38	5475603,19	arkusz 1
412	5930912,14	5475608,90	arkusz 1
413	5930944,69	5475614,17	arkusz 1
414	5930949,46	5475606,44	arkusz 1
415	5930973,36	5475616,90	arkusz 1
416	5931000,49	5475628,44	arkusz 1
417	5931011,36	5475630,84	arkusz 1
418	5931022,88	5475623,35	arkusz 1
419	5931030,03	5475626,46	arkusz 1
420	5931033,52	5475642,08	arkusz 1
421	5931055,63	5475654,71	arkusz 1
422	5931082,69	5475661,74	arkusz 1
423	5931107,21	5475670,73	arkusz 1
424	5931110,73	5475662,98	arkusz 1
425	5931125,63	5475662,72	arkusz 1
426	5931125,58	5475666,73	arkusz 1
427	5931152,38	5475673,70	arkusz 1
428	5931159,58	5475663,57	arkusz 1
429	5931168,48	5475672,68	arkusz 1
430	5931181,83	5475678,89	arkusz 1
431	5931179,82	5475685,15	arkusz 1
432	5931193,79	5475693,55	arkusz 1
433	5931204,03	5475693,02	arkusz 1
434	5931211,50	5475703,57	arkusz 1
435	5931220,07	5475701,86	arkusz 1
436	5931234,50	5475709,45	arkusz 1
437	5931257,29	5475719,13	arkusz 1
438	5931275,67	5475719,97	arkusz 1
439	5931290,82	5475725,27	arkusz 1
440	5931329,46	5475737,49	arkusz 1
441	5931372,79	5475753,25	arkusz 1

442	5931411,86	5475760,84	arkusz 1
443	5931460,37	5475769,66	arkusz 1
444	5931467,70	5475771,31	arkusz 1
445	5931498,37	5475778,22	arkusz 1
446	5931509,61	5475784,79	arkusz 1
447	5931524,74	5475795,50	arkusz 1
448	5931542,66	5475807,44	arkusz 1
449	5931554,41	5475812,36	arkusz 1
450	5931562,29	5475812,52	arkusz 1
451	5931566,02	5475808,06	arkusz 1
452	5931571,73	5475809,52	arkusz 1
453	5931570,04	5475817,45	arkusz 1
454	5931552,39	5475821,75	arkusz 1
455	5931527,19	5475833,31	arkusz 1
456	5931518,70	5475843,95	arkusz 1
457	5931548,04	5475850,71	arkusz 1
458	5931263,78	5475919,46	arkusz 1
459	5931132,69	5475904,54	arkusz 1
460	5931102,97	5475895,52	arkusz 1
461	5930957,57	5475896,16	arkusz 1
462	5930899,31	5475876,40	arkusz 1
463	5930879,40	5475875,34	arkusz 1
464	5930852,31	5475870,27	arkusz 1
465	5930838,39	5475869,63	arkusz 3
466	5930824,15	5475864,52	arkusz 3
467	5930819,92	5475863,00	arkusz 3
468	5930817,25	5475858,80	arkusz 3
469	5930816,71	5475857,96	arkusz 3
470	5930794,56	5475859,77	arkusz 3