


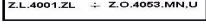
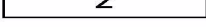







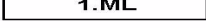
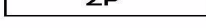











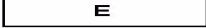






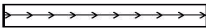
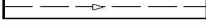

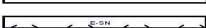














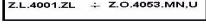
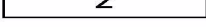







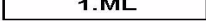
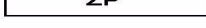











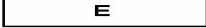






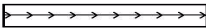
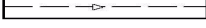

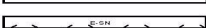









LEGENDA

skala 1 : 1 000

	GRANICA OPRACOWANIA
	LINIE ROZGRANICZAJĄCE TERENY O RÓŻNYM PRZEZNACZENIU I RÓŻNYCH ZASADACH ZAGOSPODAROWANIA
	LINIE ROZGRANICZAJĄCE TERENY O RÓŻNYCH ZASADACH ZAGOSPODAROWANIA (TEREN WYDZIELEŃ WEWNĘTRZNYCH)
	OZNACZENIE TERENU ELEMENTARNEGO
	SYMBOL DZIELNICY
	SYMBOL OSIEDLA
	KOLEJNY NUMER PLANU W OSIEDLU
	NUMERY TERENÓW ELEMENTARNYCH
	TEREN ZABUDOWY MIESZKANIOWEJ JEDNORODZINNEJ
	TEREN USŁUG SPORTU I REKREACJI
	TEREN USŁUG W ZAKRESIE OPIEKI ZDROWOTNEJ
SYMBOLE WYDZIELEŃ WEWNĘTRZNYCH	
	TEREN ZABUDOWY USŁUGOWEJ
	LEŚNICZÓWKA
	ZIELEŃ URZĄDZONA
	LASY
	OBSZAR ZESPOŁU PRZYRODNICZO - KRAJOBRAZOWEGO "DOLINA SIEDMIU MŁYNÓW"
	OBSZAR ZAKWALIFIKOWANY DO WPISU DO REJESTRU ZABYTKÓW
	DROGI LEŚNE
	DROGI LEŚNE DO ODTWORZENIA
	TEREN PARKINGU DLA SAMOCHODÓW OSOBOWYCH
	CIĄG PIESZO - ROWEROWY
	TEREN DRÓG PUBLICZNYCH - ULICA ZBIORCZA
	TEREN DRÓG PUBLICZNYCH - ULICA LOKALNA
	TEREN DRÓG PUBLICZNYCH - ULICA DOJAZDOWA
	TEREN DRÓG WEWNĘTRZNYCH
	ŚCIEŻKI ROWEROWE LUB PIESZO - ROWEROWE
	TEREN STACJI TRANSFORMATOROWEJ
	UKRYCIE WOLNOSTOJĄCE
	STREFA "A" OCHRONY HISTORYCZNEJ STRUKTURY PRZESTRZENNEJ
	NIEPRZEKACZALNA LINIA ZABUDOWY
	STREFA OCHRONNA UJĘCIA WODY PODZIEMNEJ "PILCHOWO"
	PROJEKTOWANA SIĘĆ WODOCIĄGOWA
	PROJEKTOWANA SIĘĆ GAZOWA ŚREDNIEGO CIŚNIENIA
	PROJEKTOWANA KANALIZACJA ŚCIEKOWA
	PROJ. RUROCIĄG TŁOCZNY ŚCIEKÓW
	PROJEKTOWANA KANALIZACJA DESZCZOWA
	PROJ. ELEKTROENERGETYCZNA LINIA KABLOWA SN-15 kV
	PROJ. ELEKTROENERGETYCZNA LINIA KABLOWA 0,4 kV
	ISTN. ELEKTROENERGETYCZNA LINIA NAPOWIETRZNA 15 kV DO ZACHOWANIA
	ISTN. ELEKTROENERGETYCZNA LINIA NAPOWIETRZNA 220 kV DO ZACHOWANIA
	GRANICA GŁÓWNEGO ZBIORNIKA WÓD PODZIEMNYCH nr 122
	GRANICA OBSZARU NAJWYŻSZEJ OCHRONY ZBIORNIKA (ONO)
	GRANICA OBSZARU WYSOKIEJ OCHRONY ZBIORNIKA (OWO)
	PRZEPOMPOWNIA ŚCIEKÓW
	PROPONOWANY ZESPÓŁ PRZYRODNICZO - KRAJOBRAZOWY "DOLINY WIELECKIEJ I JASMUNDZKIEJ STRUGI"



























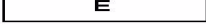







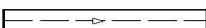










LEGENDA

skala 1 : 1 000

	GRANICA OPRACOWANIA
	LINIE ROZGRANICZAJĄCE TERENY O RÓŻNYM PRZEZNACZENIU I RÓŻNYCH ZASADACH ZAGOSPODAROWANIA
	LINIE ROZGRANICZAJĄCE TERENY O RÓŻNYCH ZASADACH ZAGOSPODAROWANIA (TEREN WYDZIELEŃ WEWNĘTRZNYCH)
	OZNACZENIE TERENU ELEMENTARNEGO
	SYMBOL DZIELNICY
	SYMBOL OSIEDLA
	KOLEJNY NUMER PLANU W OSIEDLU
	NUMERY TERENÓW ELEMENTARNYCH
	TEREN ZABUDOWY MIESZKANIOWEJ JEDNORODZINNEJ
	TEREN USŁUG SPORTU I REKREACJI
	TEREN USŁUG W ZAKRESIE OPIEKI ZDROWOTNEJ
SYMBOLE WYDZIELEŃ WEWNĘTRZNYCH	
	TEREN ZABUDOWY USŁUGOWEJ
	LEŚNICZÓWKA
	ZIELEŃ URZĄDZONA
	LASY
	OBSZAR ZESPOŁU PRZYRODNICZO - KRAJOBRAZOWEGO "DOLINA SIEDMIU MŁYNÓW"
	OBSZAR ZAKWALIFIKOWANY DO WPISU DO REJESTRU ZABYTKÓW
	DROGI LEŚNE
	DROGI LEŚNE DO ODTWORZENIA
	TEREN PARKINGU DLA SAMOCHODÓW OSOBOWYCH
	CIĄG PIESZO - ROWEROWY
	TEREN DRÓG PUBLICZNYCH - ULICA ZBIORCZA
	TEREN DRÓG PUBLICZNYCH - ULICA LOKALNA
	TEREN DRÓG PUBLICZNYCH - ULICA DOJAZDOWA
	TEREN DRÓG WEWNĘTRZNYCH
	ŚCIEŻKI ROWEROWE LUB PIESZO - ROWEROWE
	TEREN STACJI TRANSFORMATOROWEJ
	UKRYCIE WOLNOSTOJĄCE
	STREFA "A" OCHRONY HISTORYCZNEJ STRUKTURY PRZESTRZENNEJ
	NIEPRZEKACZALNA LINIA ZABUDOWY
	STREFA OCHRONNA UJĘCIA WODY PODZIEMNEJ "PILCHOWO"
	PROJEKTOWANA SIĘĆ WODOCIĄGOWA
	PROJEKTOWANA SIĘĆ GAZOWA ŚREDNIEGO CIŚNIENIA
	PROJEKTOWANA KANALIZACJA ŚCIEKOWA
	PROJ. RUROCIĄG TŁOCZNY ŚCIEKÓW
	PROJEKTOWANA KANALIZACJA DESZCZOWA
	PROJ. ELEKTROENERGETYCZNA LINIA KABLOWA SN-15 kV
	PROJ. ELEKTROENERGETYCZNA LINIA KABLOWA 0,4 kV
	ISTN. ELEKTROENERGETYCZNA LINIA NAPOWIETRZNA 15 kV DO ZACHOWANIA
	ISTN. ELEKTROENERGETYCZNA LINIA NAPOWIETRZNA 220 kV DO ZACHOWANIA
	GRANICA GŁÓWNEGO ZBIORNIKA WÓD PODZIEMNYCH nr 122
	GRANICA OBSZARU NAJWYŻSZEJ OCHRONY ZBIORNIKA (ONO)
	GRANICA OBSZARU WYSOKIEJ OCHRONY ZBIORNIKA (OWO)
	PRZEPOMPOWNIA ŚCIEKÓW
	PROPONOWANY ZESPÓŁ PRZYRODNICZO - KRAJOBRAZOWY "DOLINY WIELECKIEJ I JASMUNDZKIEJ STRUGI"




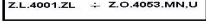
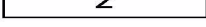







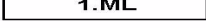
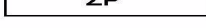











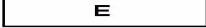






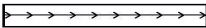
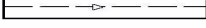

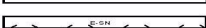









LEGENDA

skala 1 : 1 000

	GRANICA OPRACOWANIA
	LINIE ROZGRANICZAJĄCE TERENY O RÓŻNYM PRZEZNACZENIU I RÓŻNYCH ZASADACH ZAGOSPODAROWANIA
	LINIE ROZGRANICZAJĄCE TERENY O RÓŻNYCH ZASADACH ZAGOSPODAROWANIA (TEREN WYDZIELEŃ WEWNĘTRZNYCH)
	OZNACZENIE TERENU ELEMENTARNEGO
	SYMBOL DZIELNICY
	SYMBOL OSIEDLA
	KOLEJNY NUMER PLANU W OSIEDLU
	NUMERY TERENÓW ELEMENTARNYCH
	TEREN ZABUDOWY MIESZKANIOWEJ JEDNORODZINNEJ
	TEREN USŁUG SPORTU I REKREACJI
	TEREN USŁUG W ZAKRESIE OPIEKI ZDROWOTNEJ
SYMBOLE WYDZIELEŃ WEWNĘTRZNYCH	
	TEREN ZABUDOWY USŁUGOWEJ
	LEŚNICZÓWKA
	ZIELEŃ URZĄDZONA
	LASY
	OBSZAR ZESPOŁU PRZYRODNICZO - KRAJOBRAZOWEGO "DOLINA SIEDMIU MŁYNÓW"
	OBSZAR ZAKWALIFIKOWANY DO WPISU DO REJESTRU ZABYTKÓW
	DROGI LEŚNE
	DROGI LEŚNE DO ODTWORZENIA
	TEREN PARKINGU DLA SAMOCHODÓW OSOBOWYCH
	CIĄG PIESZO - ROWEROWY
	TEREN DRÓG PUBLICZNYCH - ULICA ZBIORCZA
	TEREN DRÓG PUBLICZNYCH - ULICA LOKALNA
	TEREN DRÓG PUBLICZNYCH - ULICA DOJAZDOWA
	TEREN DRÓG WEWNĘTRZNYCH
	ŚCIEŻKI ROWEROWE LUB PIESZO - ROWEROWE
	TEREN STACJI TRANSFORMATOROWEJ
	UKRYCIE WOLNOSTOJĄCE
	STREFA "A" OCHRONY HISTORYCZNEJ STRUKTURY PRZESTRZENNEJ
	NIEPRZEKACZALNA LINIA ZABUDOWY
	STREFA OCHRONNA UJĘCIA WODY PODZIEMNEJ "PILCHOWO"
	PROJEKTOWANA SIĘĆ WODOCIĄGOWA
	PROJEKTOWANA SIĘĆ GAZOWA ŚREDNIEGO CIŚNIENIA
	PROJEKTOWANA KANALIZACJA ŚCIEKOWA
	PROJ. RUROCIĄG TŁOCZNY ŚCIEKÓW
	PROJEKTOWANA KANALIZACJA DESZCZOWA
	PROJ. ELEKTROENERGETYCZNA LINIA KABLOWA SN-15 kV
	PROJ. ELEKTROENERGETYCZNA LINIA KABLOWA 0,4 kV
	ISTN. ELEKTROENERGETYCZNA LINIA NAPOWIETRZNA 15 kV DO ZACHOWANIA
	ISTN. ELEKTROENERGETYCZNA LINIA NAPOWIETRZNA 220 kV DO ZACHOWANIA
	GRANICA GŁÓWNEGO ZBIORNIKA WÓD PODZIEMNYCH nr 122
	GRANICA OBSZARU NAJWYŻSZEJ OCHRONY ZBIORNIKA (ONO)
	GRANICA OBSZARU WYSOKIEJ OCHRONY ZBIORNIKA (OWO)
	PRZEPOMPOWNIA ŚCIEKÓW
	PROPONOWANY ZESPÓŁ PRZYRODNICZO - KRAJOBRAZOWY "DOLINA WIELECKIEJ I JASMUNDZKIEJ STRUGI"

LEGENDA

skala 1 : 1 000

	GRANICA OPRACOWANIA
	LINIE ROZGRANICZAJĄCE TERENY O RÓŻNYM PRZEZNACZENIU I RÓŻNYCH ZASADACH ZAGOSPODAROWANIA
	LINIE ROZGRANICZAJĄCE TERENY O RÓŻNYCH ZASADACH ZAGOSPODAROWANIA (TEREN WYDZIELEŃ WEWNĘTRZNYCH)
	OZNACZENIE TERENU ELEMENTARNEGO
	SYMBOL DZIELNICY
	SYMBOL OSIEDLA
	KOLEJNY NUMER PLANU W OSIEDLU
	NUMERY TERENÓW ELEMENTARNYCH
	TEREN ZABUDOWY MIESZKANIOWEJ JEDNORODZINNEJ
	TEREN USŁUG SPORTU I REKREACJI
	TEREN USŁUG W ZAKRESIE OPIEKI ZDROWOTNEJ
SYMBOLE WYDZIELEŃ WEWNĘTRZNYCH	
	TEREN ZABUDOWY USŁUGOWEJ
	LEŚNICZÓWKA
	ZIELEŃ URZĄDZONA
	LASY
	OBSZAR ZESPOŁU PRZYRODNICZO - KRAJOBRAZOWEGO "DOLINA SIEDMIU MŁYNÓW"
	OBSZAR ZAKWALIFIKOWANY DO WPISU DO REJESTRU ZABYTKÓW
	DROGI LEŚNE
	DROGI LEŚNE DO ODTWORZENIA
	TEREN PARKINGU DLA SAMOCHODÓW OSOBOWYCH
	CIĄG PIESZO - ROWEROWY
	TEREN DRÓG PUBLICZNYCH - ULICA ZBIORCZA
	TEREN DRÓG PUBLICZNYCH - ULICA LOKALNA
	TEREN DRÓG PUBLICZNYCH - ULICA DOJAZDOWA
	TEREN DRÓG WEWNĘTRZNYCH
	ŚCIEŻKI ROWEROWE LUB PIESZO - ROWEROWE
	TEREN STACJI TRANSFORMATOROWEJ
	UKRYCIE WOLNOSTOJĄCE
	STREFA "A" OCHRONY HISTORYCZNEJ STRUKTURY PRZESTRZENNEJ
	NIEPRZEKACZALNA LINIA ZABUDOWY
	STREFA OCHRONNA UJĘCIA WODY PODZIEMNEJ "PILCHOWO"
	PROJEKTOWANA SIĘĆ WODOCIĄGOWA
	PROJEKTOWANA SIĘĆ GAZOWA ŚREDNIEGO CIŚNIENIA
	PROJEKTOWANA KANALIZACJA ŚCIEKOWA
	PROJ. RUROCIĄG TŁOCZNY ŚCIEKÓW
	PROJEKTOWANA KANALIZACJA DESZCZOWA
	PROJ. ELEKTROENERGETYCZNA LINIA KABLOWA SN-15 kV
	PROJ. ELEKTROENERGETYCZNA LINIA KABLOWA 0,4 kV
	ISTN. ELEKTROENERGETYCZNA LINIA NAPOWIETRZNA 15 kV DO ZACHOWANIA
	ISTN. ELEKTROENERGETYCZNA LINIA NAPOWIETRZNA 220 kV DO ZACHOWANIA
	GRANICA GŁÓWNEGO ZBIORNIKA WÓD PODZIEMNYCH nr 122
	GRANICA OBSZARU NAJWYŻSZEJ OCHRONY ZBIORNIKA (ONO)
	GRANICA OBSZARU WYSOKIEJ OCHRONY ZBIORNIKA (OWO)
	PRZEPOMPOWNIA ŚCIEKÓW
	PROPONOWANY ZESPÓŁ PRZYRODNICZO - KRAJOBRAZOWY "DOLINY WIELECKIEJ I JASMUNDZKIEJ STRUGI"