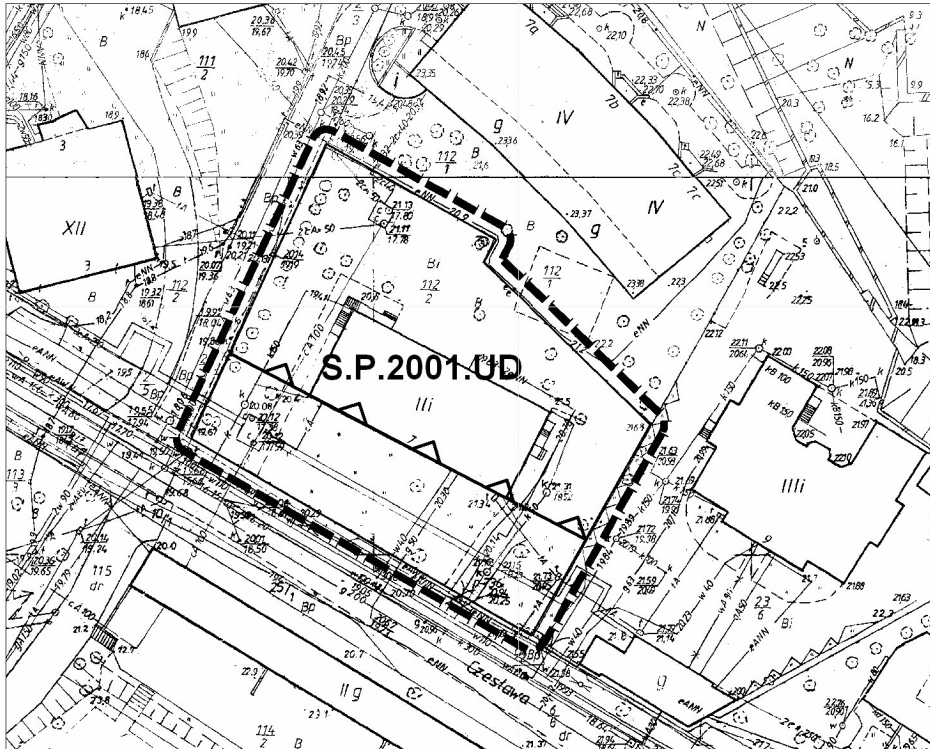


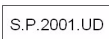






ZAŁĄCZNIK NR 1
do uchwały Nr...../07
Rady Miasta Szczecin z dn.2007 r.
w sprawie Miejscowego planu
zagospodarowania przestrzennego
"Śródmieście Północ - Czesława 7"





LEGENDA:

skala 1:1000

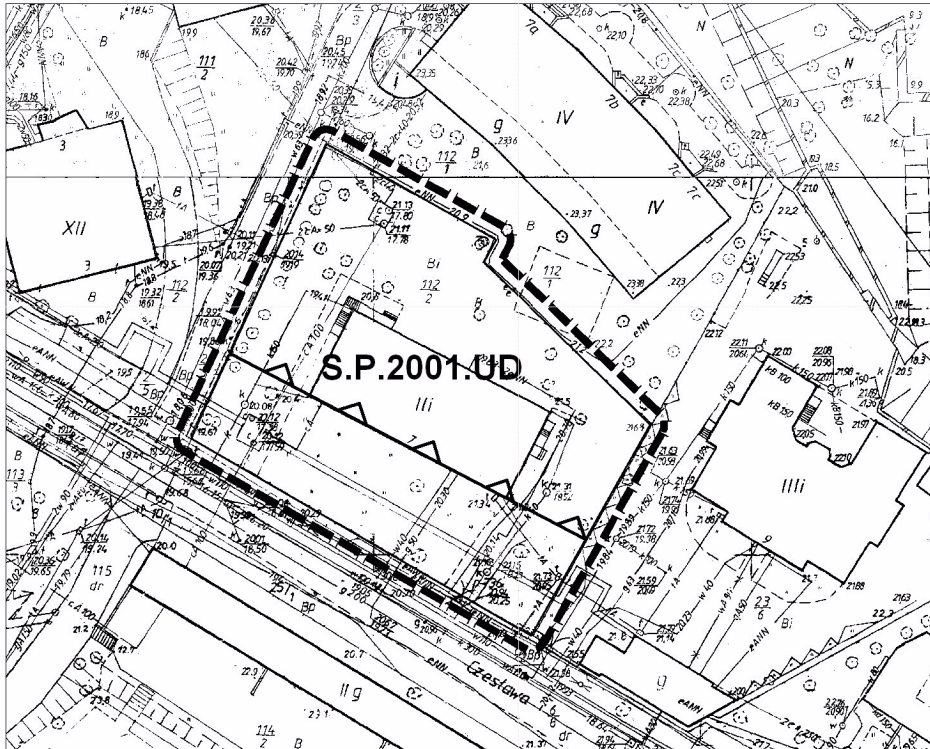
-  GRANICA OPRACOWANIA
-  LINIE ROZGRANICZAJĄCE TERENY O RÓŻNYM PRZEZNACZENIU I RÓŻNYCH ZASADACH ZAGOSPODAROWANIA
-  OZNACZENIE TERENU ELEMENTARNEGO
-  SYMBOL DZIELNICY - ŚRÓDMIEŚCIE
-  SYMBOL OSIEDLA - ŚRÓDMIEŚCIE PÓŁNOC
-  KOLEJNY NUMER PLANU W OSIEDLU
-  NUMER TERENU ELEMENTARNEGO

OZNACZENIE SYMBOLU TERENU

-  PRZEDSZKOLE
-  NIEPRZEKRACZALNE LINIE ZABUDOWY



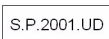




Niniejszy projekt opracowano na mapie sporządzonej z arkuszy map zasadniczych w skali 1:500 w sekcjach 8-02 b-87, b-97 przetworzonych numerycznie wg karty rejestracyjnej nr SIT/141/49-68/05 z dnia 08.09.2005 r.

ZAŁĄCZNIK NR 1
do uchwały Nr...../07
Rady Miasta Szczecin z dn.2007 r.
w sprawie Miejscowego planu
zagospodarowania przestrzennego
"Śródmieście Północ - Czesława 7"





LEGENDA:

skala 1:1000

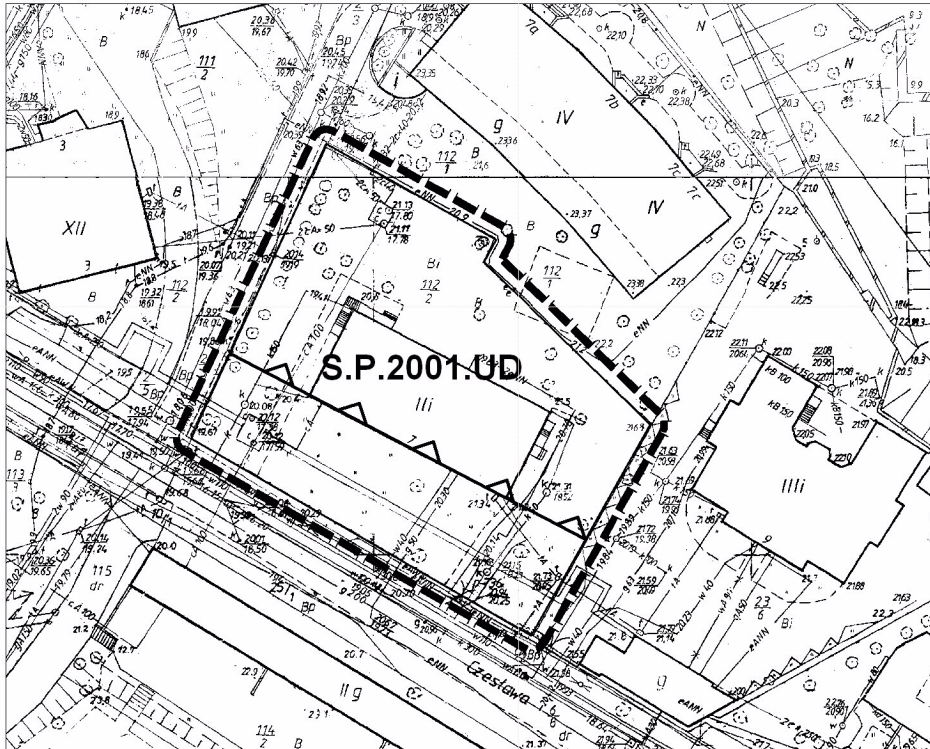
-  GRANICA OPRACOWANIA
-  LINIE ROZGRANICZAJĄCE TERENY O RÓŻNYM PRZEZNACZENIU I RÓŻNYCH ZASADACH ZAGOSPODAROWANIA
-  OZNACZENIE TERENU ELEMENTARNEGO
-  SYMBOL DZIELNICY - ŚRÓDMIEŚCIE
-  SYMBOL OSIEDLA - ŚRÓDMIEŚCIE PÓŁNOC
-  KOLEJNY NUMER PLANU W OSIEDLU
-  NUMER TERENU ELEMENTARNEGO

OZNACZENIE SYMBOLU TERENU

-  PRZEDSZKOLE
-  NIEPRZEKRACZALNE LINIE ZABUDOWY



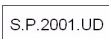




Niniejszy projekt opracowano na mapie sporządzonej z arkuszy map zasadniczych w skali 1:500 w sekcjach 8-02 b-87, b-97 przetworzonych numerycznie wg karty rejestracyjnej nr SIT/141/49-68/05 z dnia 08.09.2005 r.

ZAŁĄCZNIK NR 1
do uchwały Nr...../07
Rady Miasta Szczecin z dn.2007 r.
w sprawie Miejscowego planu
zagospodarowania przestrzennego
"Śródmieście Północ - Czesława 7"





LEGENDA:

skala 1:1000

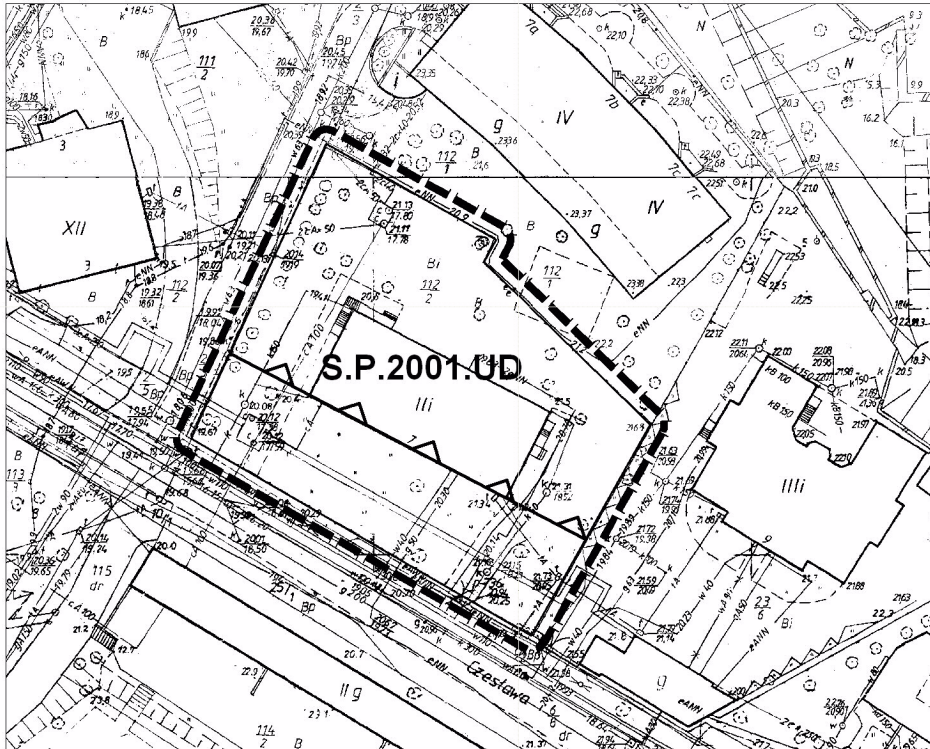
-  GRANICA OPRACOWANIA
-  LINIE ROZGRANICZAJĄCE TERENY O RÓŻNYM PRZEZNACZENIU I RÓŻNYCH ZASADACH ZAGOSPODAROWANIA
-  OZNACZENIE TERENU ELEMENTARNEGO
-  SYMBOL DZIELNICY - ŚRÓDMIEŚCIE
-  SYMBOL OSIEDLA - ŚRÓDMIEŚCIE PÓŁNOC
-  KOLEJNY NUMER PLANU W OSIEDLU
-  NUMER TERENU ELEMENTARNEGO

OZNACZENIE SYMBOLU TERENU

-  PRZEDSZKOLE
-  NIEPRZEKRACZALNE LINIE ZABUDOWY



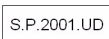




Niniejszy projekt opracowano na mapie sporządzonej z arkuszy map zasadniczych w skali 1:500 w sekcjach 8-02 b-87, b-97 przetworzonych numerycznie wg karty rejestracyjnej nr SIT/141/49-68/05 z dnia 08.09.2005 r.

ZAŁĄCZNIK NR 1
do uchwały Nr...../07
Rady Miasta Szczecin z dn.2007 r.
w sprawie Miejscowego planu
zagospodarowania przestrzennego
"Śródmieście Północ - Czesława 7"





LEGENDA:

skala 1:1000

-  GRANICA OPRACOWANIA
-  LINIE ROZGRANICZAJĄCE TERENY O RÓŻNYM PRZEZNACZENIU I RÓŻNYCH ZASADACH ZAGOSPODAROWANIA
-  OZNACZENIE TERENU ELEMENTARNEGO
-  SYMBOL DZIELNICY - ŚRÓDMIEŚCIE
-  SYMBOL OSIEDLA - ŚRÓDMIEŚCIE PÓŁNOC
-  KOLEJNY NUMER PLANU W OSIEDLU
-  NUMER TERENU ELEMENTARNEGO

OZNACZENIE SYMBOLU TERENU

-  PRZEDSZKOLE
-  NIEPRZEKRACZALNE LINIE ZABUDOWY

Niniejszy projekt opracowano na mapie sporządzonej z arkuszy map zasadniczych w skali 1:500 w sekcjach 8-02 b-87, b-97 przetworzonych numerycznie wg karty rejestracyjnej nr SIT/141/49-68/05 z dnia 08.09.2005 r.