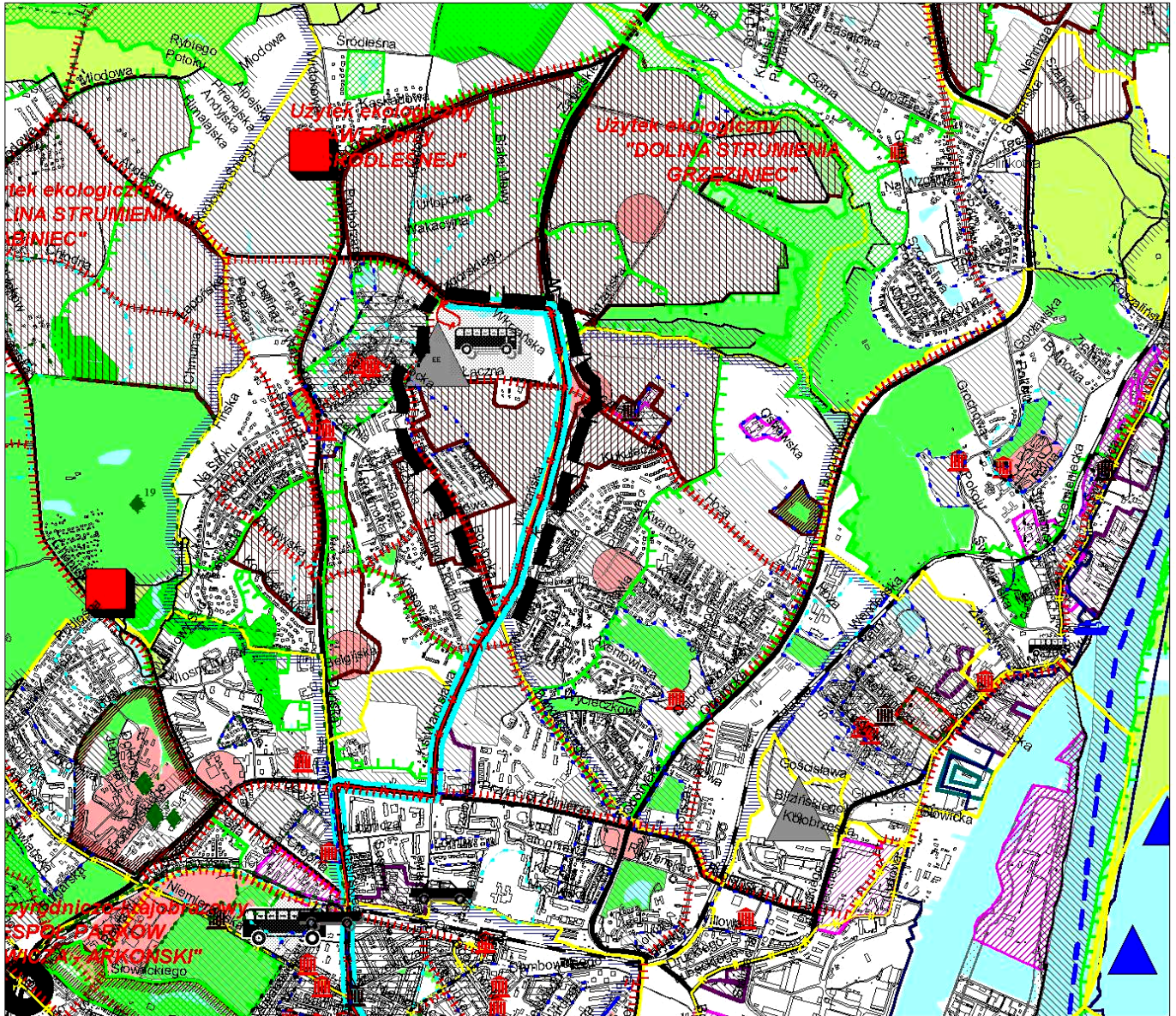


w sprawie Miejsowego planu zagospodarowania przestrzennego "Warszewo - Odolany" w Szczecinie























Wyrys ze Studium uwarunkowań i kierunków zagospodarowania przestrzennego miasta Szczecina (uchwała Nr XLVIII / 593 / 98 Rady Miasta Szczecina z dn. 08.06.1998 r. ze zmianami wprowadzonymi uchwałą Nr VIII /148 / 03 Rady Miasta Szczecina z dn. 29.07.2003 r.)

z oznaczeniem granic obszaru objętego Miejsowym planem zagospodarowania przestrzennego "Warszewo - Odolany" w Szczecinie

skala 1 : 30 000



LEGENDA

- | | | | |
|---|--|---|--|
|  | GRANICE OBSZARU OBJĘTEGO PLANEM |  | OBSZARY WYŁĄCZONE Z LOKALIZACJI HIPERMARKETÓW |
|  | GRANICE OSIEDLI (JEDNOSTEK POMOCNICZYCH SAMORZĄDU TERYTORIALNEGO) |  | EKOLOGICZNY SYSTEM ZIELENI MIEJSKIEJ |
|  | OŚRODKI PODSTAWOWE I INNE KONCENTRACJE USŁUG |  | NOWE URZĄDZENIA ŹRÓDŁOWE INŻYNIERII KOMUNALNEJ
WZ - zaopatrzenie w wodę
NO - odprowadzenie ścieków
NJ - uszczelnienie odpadów
EG - stacja gazowa
EE - elektroenergetyka |
|  | OBSZARY ZAINWESTOWANIA MIEJSKIEGO |  | DROGI EKSPRESOWE |
|  | STREFA "B" OCHRONY ZACHOWANYCH ELEMENTÓW HISTORYCZNEJ STRUKTURY PRZESTRZENNEJ |  | INNE ULICE UKŁADU PODSTAWOWEGO |
|  | STREFA "K" OCHRONY KRAJOBRAZU KULTUROWEGO |  | TRASY TRAMWAJOWE |
|  | OSIEDLA MIESZKANIOWE NA SUROWYM KORZENIU |  | TRASY SZYBKIEGO TRAMWAJU |
|  | POZOSTAŁE TERENY DO REHABILITACJI ZABUDOWY I INFRASTRUKTURY TECHNICZNEJ |  | GŁÓWNE ŚCIEŻKI ROWEROWE |
|  | PROPONOWANE LOKALIZACJE WYBRANYCH OBIEKTÓW OGÓLNOGMIJSKICH |  | ZAJEZDNIENIE MIEJSKIEJ KOMUNIKACJI ZBIOROWEJ |
|  | PREFERENCJE DLA INWESTYCJI POWODUJĄCYCH PRZEKSZTAŁCENIE MIESZKAŃ W LOKALE UŻYTKOWE |  | OBSZARY I TRASY, NA KTÓRYCH OBOWIĄZUJE PRIORYTET DLA KOMUNIKACJI ZBIOROWEJ |
|  | DLA ZASPOKOJENIA POTRZEB MIESZKANIOWYCH | | |
|  | OBSZARY, DLA KTÓRYCH SPORZĄDZENIE PLANU MIEJSKIEGO JEST ZALECANE | | |