

**Uchwała Nr LI/1122/02
Rady Miasta Szczecina
z dnia 15 kwietnia 2002 r.**

w sprawie przystąpienia do sporządzenia Miejscowego planu zagospodarowania przestrzennego osiedla "Bukowe" w Szczecinie

Na podstawie art. 12 ust. 1 ustawy z dnia 7 lipca 1994 r. o zagospodarowaniu przestrzennym (tekst jednolity Dz. U. z 1999 r. Nr 15, poz. 139; zm. Nr 41, poz. 412, Nr 111 poz. 1279; z 2000 r. Nr 12, poz. 136, Nr 109 poz. 1157, Nr 120 poz. 1268; z 2001 r. Nr 5 poz. 42, Nr 14 poz. 124, Nr 100 poz. 1085, Nr 115 poz. 1229, Nr 154 poz. 1804)

**Rada Miasta Szczecina
uchwała, co następuje:**

§ 1.

Przystępuje się do sporządzania Miejscowego planu zagospodarowania przestrzennego osiedla "Bukowe" w Szczecinie zwanego dalej planem.

§ 2.

1. Plan dotyczy zachodniej części Osiedla Bukowe-Kłęskowo w Dzielnicy Prawobrzeże, obejmującej obszar osiedla Bukowego, Parku Leśnego Kłęskowo, terenów pomiędzy ul. Pszenną i ul. Dąbską a projektowanym przebiegiem szybkiego tramwaju (z wyłączeniem ul. Dąbskiej), oraz niewielki fragment Osiedla Zdroje stanowiący odcinek Autostrady na wschód od wiaduktu nad ul. Mączną. Obszar objęty planem graniczy z: ul. Jęczmienną, posesją mieszkaniową przy ul. Pszennej 41, fragmentem Parku Leśnego Kłęskowo znajdującym się na zachód od ul. Jęczmiennej i na południe od ul. Pszennej, projektowanym przedłużeniem ul. Jasnej (do ul. Pszennej), projektowanym przebiegiem szybkiego tramwaju (na południe od bocznicy toru do os. Płonia), ul. Dąbską, ul. Chłopską aż do Autostrady (z wyłączeniem pasa terenu poszerzającego ul. Chłopską w kierunku zachodnim i wiaduktu nad ul. Chłopską) oraz granicą administracyjną miasta (biegnącą skrajem Puszczy Bukowej na południe od Autostrady).
2. Granice obszaru o którym mowa w ust.1 określa załącznik do uchwały.
3. Przedmiotem planu są tereny funkcji miejskich osiedlowych, takich jak m.in.: mieszkalnictwo wraz z usługami osiedlowymi, usługi o znaczeniu dzielnicowym, zielen publiczna, turystyka i rekreacja wraz z usługami towarzyszącymi, infrastruktura techniczna. Regulacje planu obejmą pełną problematykę określoną w art. 10 ust. 1 ustawy o zagospodarowaniu przestrzennym z wyłączeniem przeznaczenia terenów pod budowę nowych obiektów handlowych o powierzchni sprzedażowej powyżej 2000 m².

§ 3.

Uchyla się:

1. uchwałę nr VII/101/99 Rady Miasta Szczecina z dnia 29 marca 1999 r. w sprawie przystąpienia do sporządzenia zmiany D.84 Miejscowego planu ogólnego zagospodarowania przestrzennego miasta Szczecina,
2. uchwałę nr VII/102/99 Rady Miasta Szczecina z dnia 29 marca 1999 r. w sprawie przystąpienia do sporządzenia zmiany D.85 Miejscowego planu ogólnego zagospodarowania przestrzennego miasta Szczecina,
3. uchwałę nr VII/190/99 Rady Miasta Szczecina z dnia 29 marca 1999 r. w sprawie przystąpienia do sporządzenia zmiany K.76 Miejscowego planu ogólnego zagospodarowania przestrzennego miasta Szczecina.

§ 4.

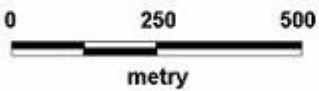
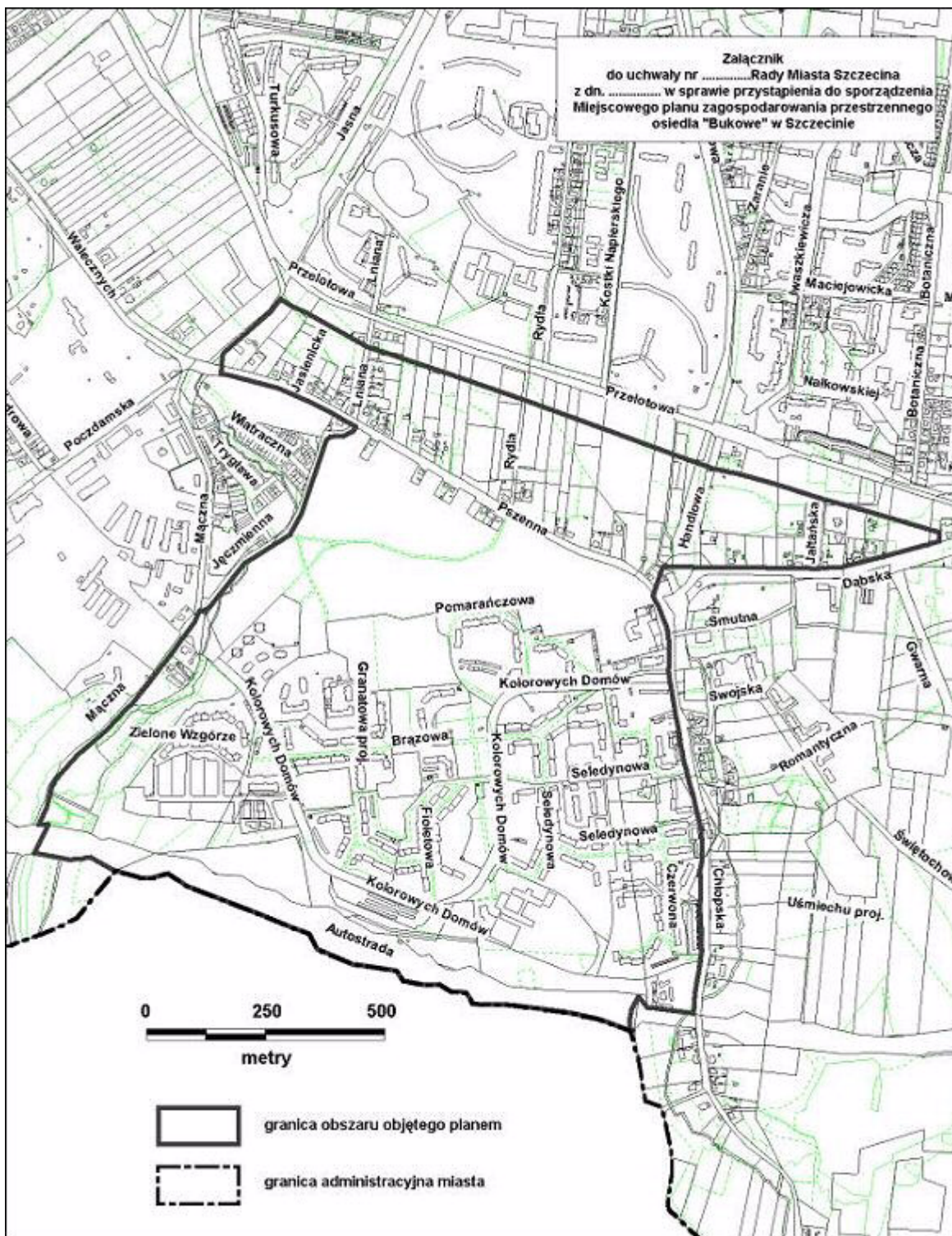
Zobowiązuje się Zarząd Miasta do opracowania projektu planu, o którym mowa w § 1 i przeprowadzenia wymaganej procedury formalnoprawnej.



§ 5.

Uchwała wchodzi w życie z dniem podjęcia i podlega ogłoszeniu w miejscowej prasie w formie obwieszczenia Zarządu Miasta oraz przez obwieszczenie na tablicy ogłoszeń w siedzibie Urzędu Miejskiego.

Przewodniczący Rady Miasta Szczecina
Dominik Górski

Załącznik
do uchwały nr Rady Miasta Szczecina
z dn. w sprawie przystąpienia do sporządzenia
Miejscowego planu zagospodarowania przestrzennego
osiedla "Bukowe" w Szczecinie



-  granica obszaru objętego planem
-  granica administracyjna miasta