

Wyrys ze Studium uwarunkowań i kierunków zagospodarowania przestrzennego miasta Szczecina (Uchwała nr XLVIII / 593 / 98 Rady Miasta Szczecina z dn. 08.06.1998 r. wraz ze zmianami wprowadzonymi Uchwałą nr VIII /148 / 03 Rady Miasta Szczecina z dn. 29.07.2003 r.) z oznaczeniem granic obszaru objętego zmianą Miejscowego planu zagospodarowania przestrzennego "Drzetowo - Jana Chryzostoma Paska 34" w Szczecinie

LEGENDA

skala 1 : 30 000

GRANICE

GRANICE OSIEDLI (JEDNOSTEK POMOCNICZYCH SAMORZĄDU TERYTORIALNEGO)

GRANICE PORTU SZCZECIŃSKIEGO

STRUKTURA FUNKCJONALNO - PRZESTRZENNA

WODY POWIERZCHNIOWE

ZIELEN MIEJSKA

ZIELEN NIEURZĄDZONA O WYSOKICH WALORACH EKOLOGICZNYCH

CENTRUM OGÓLNO-MIEJSKIE I OSRODEK DZIELNICOWY NA PRAWOBRZEŻU

OSRODKI PODSTAWOWE I INNE KONCENTRACJE USŁUG

OBSZARY KONCENTRACJI ZAINWESTOWANIA TURYSTYCZNEGO

OBSZARY ZAINWESTOWANIA MIEJSKIEGO

PRZEKSZTAŁCENIA ZAINWESTOWANIA MIEJSKIEGO

NOWE ZAŁOŻENIA ZIELEN MIEJSKIEJ

INNE TERENY ZDEGRADOWANE DO PRZEKSZTAŁCEN

POZOSTAŁE TERENY DO REHABILITACJI ZABUDOWY I INFRASTRUKTURY TECHNICZNEJ

OBSZARY ZORGANIZOWANEJ DZIAŁALNOŚCI INWESTYCYJNEJ

PROPONOWANE LOKALIZACJE WYBRANYCH OBIEKTÓW OGÓLNO-MIEJSKICH

OBSZARY WYŁĄCZONE Z LOKALIZACJI HIPERMARKETÓW

KIERUNKI ROZWOJU INŻYNIERII KOMUNALNEJ

NOWE SIECI MAGISTRALNE SYSTEMÓW INŻYNIERYJNYCH

W - wodociąg C - ciepłociąg
K - kanalizacja E - elektroenergetyka

NOWE URZĄDZENIA ŹRÓDŁOWE INŻYNIERII KOMUNALNEJ

WZ - zapaszenie w wodę NO - odprowadzenie ścieków
NU - usuwanie odpadów EG - stacja gazowa
EE - elektroenergetyka

ŚRODOWISKO PRZYRODNICZE

PRZYRODA PRAWNIE CHRONIONA

ŚRODOWISKO KULTUROWE I KRAJOBRAZ

OBSZARY I OBIEKTY PRAWNIE CHRONIONE

OBSZARY I OBIEKTY WSKAZANE DO OCHRONY PRAWNEJ

STREFY "W" OCHRONY STANOWISK ARCHEOLOGICZNYCH

STREFA "A" OCHRONY HISTORYCZNEJ STRUKTURY PRZESTRZENNEJ

STREFA "B" OCHRONY ZACHOWANYCH ELEMENTÓW HISTORYCZNEJ STRUKTURY PRZESTRZENNEJ

STREFA "K" OCHRONY KRAJOBRAZU KULTUROWEGO

STREFA "E" OCHRONY EKSPOZYCJI

KIERUNKI ROZWOJU TRANSPORTU

AUTOSTRADY

DROGI EKSPRESOWE

INNE ULICE UKŁADU PODSTAWOWEGO

TRASY TRAMWAJOWE

TRASY SZYBKIEGO TRAMWAJU

GLÓWNE SIECZKI ROWEROWE

PARKINGI STRATEGICZNE I PARKINGI DLA SAMOCHODÓW CIĘŻAROWYCH

U - OBSZAR STUDIUM RUCHU USPOKOJONEGO

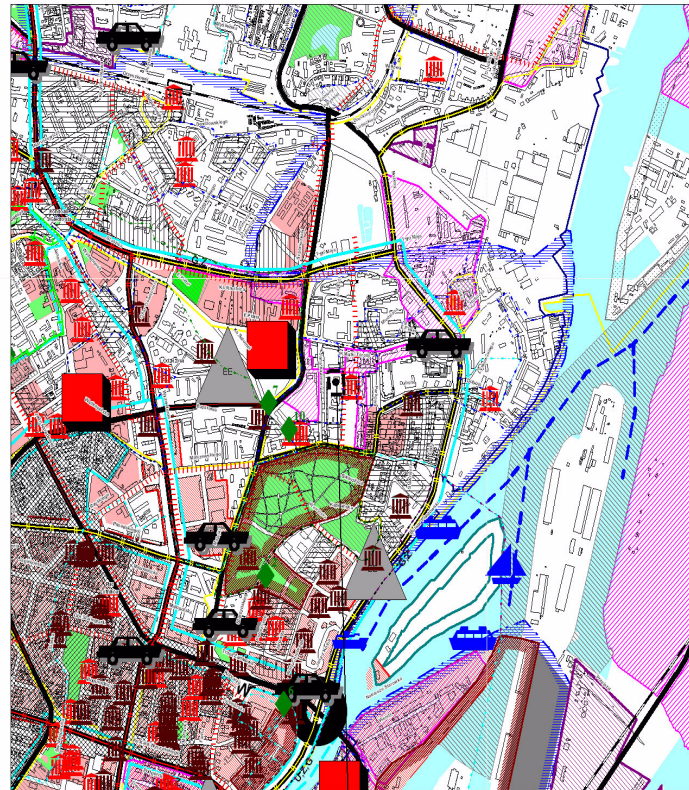
P - OBSZAR O OBIĘŻONYCH WYMAGANIACH W ZAKRESIE ZASPOKOJENIA POTRZEB PARKINGOWYCH

Z - OBSZARY I TRASY NA KTÓRYCH OBOWIĄZUJE PRIORYTET DLA KOMUNIKACJI ZBIOROWEJ

G - OBSZAR, NA KTÓRYM OBOWIĄZUJĄ PREFERENCJE DLA GARAZI WIELOKONDYGNACYJNYCH I GARAZI PODZIEMNYCH REALIZOWANYCH JAKO SAMODZIELNE INWESTYCJE

PRZYSTANIE ZEGŁUGI PASAŻERSKIEJ I JACHTOWEJ

TORY ZEGŁUGOWE MORSKIE I ŚRÓDLĄDOWE



Teren objęty planem

Wrys ze Studium uwarunkowań i kierunków zagospodarowania przestrzennego miasta Szczecina (Uchwała nr XLVIII / 593 / 98 Rady Miasta Szczecina z dn. 08.06.1998 r. wraz ze zmianami wprowadzonymi Uchwałą nr VIII /148 / 03 Rady Miasta Szczecina z dn. 29.07.2003 r.) z oznaczeniem granic obszaru objętego zmianą Miejscowego planu zagospodarowania przestrzennego "Drzetowo - Jana Chryzostoma Paska 34" w Szczecinie

LEGENDA

skala 1 : 30 000

GRANICE

GRANICE OSIEDLI (JEDNOSTEK POMOCNICZYCH SAMORZĄDU TERYTORIALNEGO)

GRANICE PORTU SZCZECIŃSKIEGO

STRUKTURA FUNKCJONALNO - PRZESTRZENNA

WODY POWIERZCHNIOWE

ZIELEN MIEJSKA

ZIELEN NIEURZĄDZONA O WYSOKICH WALORACH EKOLOGICZNYCH

CENTRUM OGÓLNO-MIEJSKIE I OSRODEK DZIAŁALNOŚCI NA PRAWOBRZEŻU

OSRODKI PODSTAWOWE I INNE KONCENTRACJE USŁUG

OBSZARY KONCENTRACJI ZAINWESTOWANIA TURYSTYCZNEGO

OBSZARY ZAINWESTOWANIA MIEJSKIEGO

PRZEKSZTAŁCENIA ZAINWESTOWANIA MIEJSKIEGO

NOWE ZAŁOŻENIA ZIELENI MIEJSKIEJ

INNE TERENY ZDEGRADOWANE DO PRZEKSZTAŁCEN

POZOSTAŁE TERENY DO REHABILITACJI ZABUDOWY I INFRASTRUKTURY TECHNICZNEJ

OBSZARY ZORGANIZOWANEJ DZIAŁALNOŚCI INWESTYCYJNEJ

PROPONOWANE LOKALIZACJE WYBRANYCH OBIEKTÓW OGÓLNO-MIEJSKICH

OBSZARY WYŁĄCZONE Z LOKALIZACJI HIPERMARKETÓW

KIERUNKI ROZWOJU INŻYNIERII KOMUNALNEJ

NOWE SIECI MAGISTRALNE SYSTEMÓW INŻYNIERYJNYCH
W - wodociąg C - ciepłociąg
K - kanalizacja E - elektroenergetyka

NOWE URZĄDZENIA ŹRÓDŁOWE INŻYNIERII KOMUNALNEJ
WZ - zapaszenie w wodę NO - odprowadzenie ścieków
NU - usuwanie odpadów EG - stacja gazowa
EE - elektroenergetyka

ŚRODOWISKO PRZYRODNICZE

PRZYRODA PRAWNIE CHRONIONA

ŚRODOWISKO KULTUROWE I KRAJOBRAZ

OBSZARY I OBIEKTY PRAWNIE CHRONIONE

OBSZARY I OBIEKTY WSKAZANE DO OCHRONY PRAWNEJ

STREFY "W" OCHRONY STANOWISK ARCHEOLOGICZNYCH

STREFA "A" OCHRONY HISTORYCZNEJ STRUKTURY PRZESTRZENNEJ

STREFA "B" OCHRONY ZACHOWANYCH ELEMENTÓW HISTORYCZNEJ STRUKTURY PRZESTRZENNEJ

STREFA "K" OCHRONY KRAJOBRAZU KULTUROWEGO

STREFA "E" OCHRONY EKSPOZYCJI

KIERUNKI ROZWOJU TRANSPORTU

AUTOSTRADY

DRUGI EKSPRESOWE

INNE ULICE UKŁADU PODSTAWOWEGO

TRASY TRAMWAJOWE

TRASY SZYBKIEGO TRAMWAJU

GŁÓWNE SIECZKI ROWEROWE

PARKINGI STRATEGICZNE I PARKINGI DLA SAMOCHODÓW CIĘŻAROWYCH

U - OBSZAR STUDIUM RUCHU USPOKOJONEGO

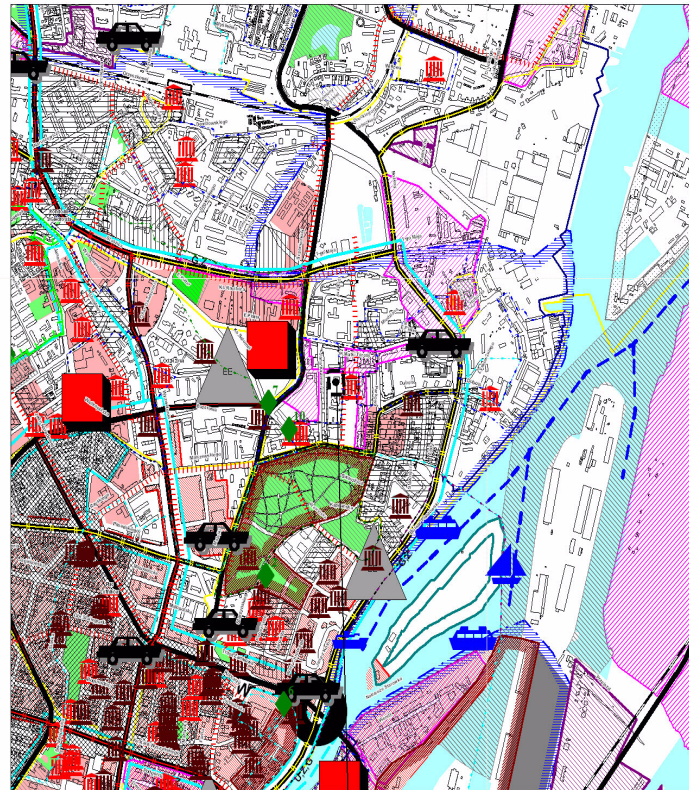
P - OBSZAR O OBIĘŻONYCH WYMAGANIACH W ZAKRESIE ZASPOKOJENIA POTRZEB PARKINGOWYCH

Z - OBSZARY I TRASY NA KTÓRYCH OBOWIĄDUJE PRIORYTET DLA KOMUNIKACJI ZBIOROWEJ

G - OBSZAR, NA KTÓRYM OBOWIĄDUJĄ PREFERENCJE DLA GARAZI WIELOKONDYGNACYJNYCH I GARAZI PODZIEMNYCH REALIZOWANYCH JAKO SAMODZIELNE INWESTYCJE

PRZYSTANIE ZEGŁUGI PASAŻERSKIEJ I JACHTOWEJ

TORY ZEGŁUGOWE MORSKIE I ŚRÓDLĄDOWE



Teren objęty planem

Wrys ze Studium uwarunkowań i kierunków zagospodarowania przestrzennego miasta Szczecina (Uchwała nr XLVIII / 593 / 98 Rady Miasta Szczecina z dn. 08.06.1998 r. wraz ze zmianami wprowadzonymi Uchwałą nr VIII /148 / 03 Rady Miasta Szczecina z dn. 29.07.2003 r.) z oznaczeniem granic obszaru objętego zmianą Miejscowego planu zagospodarowania przestrzennego "Drzetowo - Jana Chryzostoma Paska 34" w Szczecinie

LEGENDA

skala 1 : 30 000

GRANICE

GRANICE OSIEDLI (JEDNOSTEK POMOCNICZYCH SAMORZĄDU TERYTORIALNEGO)

GRANICE PORTU SZCZECIŃSKIEGO

STRUKTURA FUNKCJONALNO - PRZESTRZENNA

WODY POWIERZCHNIOWE

ZIELEN MIEJSKA

ZIELEN NIEURZĄDZONA O WYSOKICH WALORACH EKOLOGICZNYCH

CENTRUM OGÓLNO-MIEJSKIE I OSRODEK DZIELNICOWY NA PRAWOBRZEŻU

OSRODKI PODSTAWOWE I INNE KONCENTRACJE USŁUG

OBZASY KONCENTRACJI ZAINWESTOWANIA TURYSTYCZNEGO

OBZASY ZAINWESTOWANIA MIEJSKIEGO

PRZEKSZTAŁCENIA ZAINWESTOWANIA MIEJSKIEGO

NOWE ZAŁOŻENIA ZIELEN MIEJSKIEJ

INNE TERENY ZDEGRADOWANE DO PRZEKSZTAŁCEN

POZOSTAŁE TERENY DO REHABILITACJI ZABUDOWY I INFRASTRUKTURY TECHNICZNEJ

OBZASY ZORGANIZOWANEJ DZIAŁALNOŚCI INWESTYCYJNEJ

PROPONOWANE LOKALIZACJE WYBRANYCH OBIEKTÓW OGÓLNO-MIEJSKICH

OBZASY WYLĄCZONE Z LOKALIZACJI HIPERMARKETÓW

KIERUNKI ROZWOJU INŻYNIERII KOMUNALNEJ

NOWE SIECI MAGISTRALNE SYSTEMÓW INŻYNIERYJNYCH

W - wodociąg C - ciepłociąg
K - kanalizacja E - elektroenergetyka

NOWE URZĄDZENIA ŹRÓDŁOWE INŻYNIERII KOMUNALNEJ

WZ - zapaszenie w wodę NO - odprowadzenie ścieków
NU - usuwanie odpadów EG - stacja gazowa
EE - elektroenergetyka

ŚRODOWISKO PRZYRODNICZE

PRZYRODA PRAWNIE CHRONIONA

ŚRODOWISKO KULTUROWE I KRAJOBRAZ

OBZASY I OBIEKTY PRAWNIE CHRONIONE

OBZASY I OBIEKTY WSKAZANE DO OCHRONY PRAWNEJ

STREFY "W" OCHRONY STANOWISK ARCHEOLOGICZNYCH

STREFA "A" OCHRONY HISTORYCZNEJ STRUKTURY PRZESTRZENNEJ

STREFA "B" OCHRONY ZACHOWANYCH ELEMENTÓW HISTORYCZNEJ STRUKTURY PRZESTRZENNEJ

STREFA "K" OCHRONY KRAJOBRAZU KULTUROWEGO

STREFA "E" OCHRONY EKSPOZYCJI

KIERUNKI ROZWOJU TRANSPORTU

AUTOSTRADY

DROGI EKSPRESOWE

INNE ULICE UKŁADU PODSTAWOWEGO

TRASY TRAMWAJOWE

TRASY SZYBKIEGO TRAMWAJU

GLÓWNE SIECZKI ROWEROWE

PARKINGI STRATEGICZNE I PARKINGI DLA SAMOCHODÓW CIĘŻAROWYCH

U - OBSZAR STUDIUM RUCHU USPOKOJONEGO

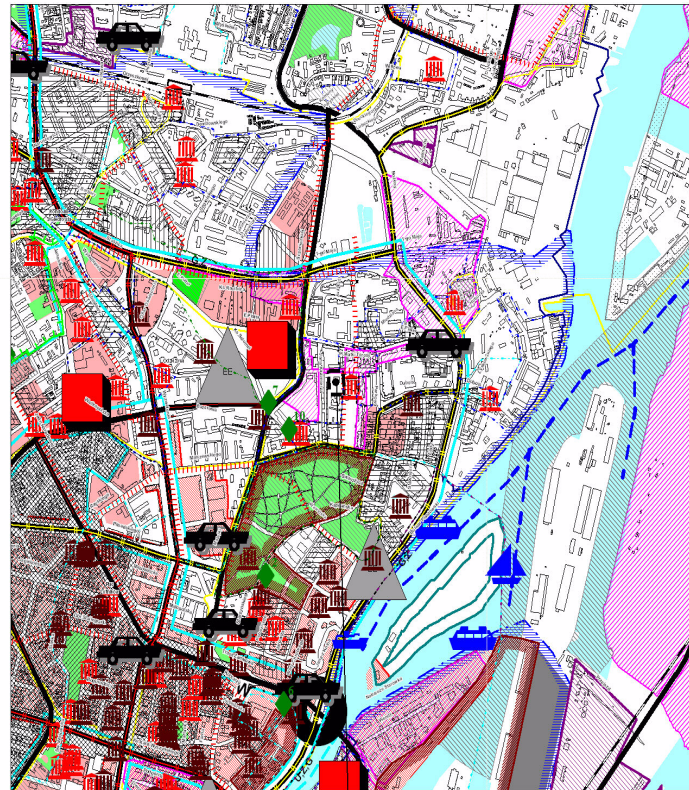
P - OBSZAR O OBIĘŻONYCH WYMAGANIACH W ZAKRESIE ZASPOKOJENIA POTRZEB PARKINGOWYCH

Z - OBSZARY I TRASY NA KTÓRYCH OBOWIĄZUJE PRIORYTET DLA KOMUNIKACJI ZBIOROWEJ

G - OBSZAR, NA KTÓRYM OBOWIĄZUJA PREFERENCJE DLA GARAZI WIELOKONDYGNACYJNYCH I GARAZI PODZIEMNYCH REALIZOWANYCH JAKO SAMODZIELNE INWESTYCJE

PRZYSTANIE ZEGŁUGI PASAŻERSKIEJ I JACHTOWEJ

TORY ZEGŁUGOWE MORSKIE I ŚRÓDLĄDOWE



Teren objęty planem

Wrys ze Studium uwarunkowań i kierunków zagospodarowania przestrzennego miasta Szczecina (Uchwała nr XLVIII / 593 / 98 Rady Miasta Szczecina z dn. 08.06.1998 r. wraz ze zmianami wprowadzonymi Uchwałą nr VIII /148 / 03 Rady Miasta Szczecina z dn. 29.07.2003 r.) z oznaczeniem granic obszaru objętego zmianą Miejscowego planu zagospodarowania przestrzennego "Drzetowo - Jana Chryzostoma Paska 34" w Szczecinie

LEGENDA

skala 1 : 30 000

GRANICE

GRANICE OSIEDLI (JEDNOSTEK POMOCNICZYCH SAMORZĄDU TERYTORIALNEGO)

GRANICE PORTU SZCZECIŃSKIEGO

STRUKTURA FUNKCJONALNO - PRZESTRZENNA

WODY POWIERZCHNIOWE

ZIELEN MIEJSKA

ZIELEN NIEURZĄDZONA O WYSOKICH WALORACH EKologiczNYCH

CENTRUM OGÓLNO-MIEJSKIE I OSRODEK DZIELNICOWY NA PRAWOBRZEŻU

OSRODKI PODSTAWOWE I INNE KONCENTRACJE USŁUG

OBZASY KONCENTRACJI ZAINWESTOWANIA TURYSTYCZNEGO

OBZASY ZAINWESTOWANIA MIEJSKIEGO

PRZEKSZTAŁCENIA ZAINWESTOWANIA MIEJSKIEGO

NOWE ZAŁOŻENIA ZIELEN MIEJSKIEJ

INNE TERENY ZDEGRADOWANE DO PRZEKSZTAŁCEN

POZOSTAŁE TERENY DO REHABILITACJI ZABUDOWY I INFRASTRUKTURY TECHNICZNEJ

OBZASY ZORGANIZOWANEJ DZIAŁALNOŚCI INWESTYCYJNEJ

PROPONOWANE LOKALIZACJE WYBRANYCH OBIEKTÓW OGÓLNO-MIEJSKICH

OBZASY WYLĄCZONE Z LOKALIZACJI HIPERMARKETÓW

KIERUNKI ROZWOJU INŻYNIERII KOMUNALNEJ

NOWE SIECI MAGISTRALNE SYSTEMÓW INŻYNIERYJNYCH

W - wodociąg C - ciepłociąg
K - kanalizacja E - elektroenergetyka

NOWE URZĄDZENIA ŹRÓDŁOWE INŻYNIERII KOMUNALNEJ
WZ - zapaszenie w wodę NO - odprowadzenie ścieków
NU - usuwanie odpadów EG - stacja gazowa
EE - elektroenergetyka

ŚRODOWISKO PRZYRODNICZE

PRZYRODA PRAWNIE CHRONIONA

ŚRODOWISKO KULTUROWE I KRAJOBRAZ

OBZASY I OBIEKTY PRAWNIE CHRONIONE

OBZASY I OBIEKTY WSKAZANE DO OCHRONY PRAWNEJ

STREFY "W" OCHRONY STANOWISK ARCHEOLOGICZNYCH

STREFA "A" OCHRONY HISTORYCZNEJ STRUKTURY PRZESTRZENNEJ

STREFA "B" OCHRONY ZACHOWANYCH ELEMENTÓW HISTORYCZNEJ STRUKTURY PRZESTRZENNEJ

STREFA "K" OCHRONY KRAJOBRAZU KULTUROWEGO

STREFA "E" OCHRONY EKSPOZYCJI

KIERUNKI ROZWOJU TRANSPORTU

AUTOSTRADY

DROGI EKSPRESOWE

INNE ULICE UKŁADU PODSTAWOWEGO

TRASY TRAMWAJOWE

TRASY SZYBKIEGO TRAMWAJU

GLÓWNE SIECZKI ROWEROWE

PARKINGI STRATEGICZNE I PARKINGI DLA SAMOCHODÓW CIĘŻAROWYCH

U - OBSZAR STUDIUM RUCHU USPOKOJONEGO

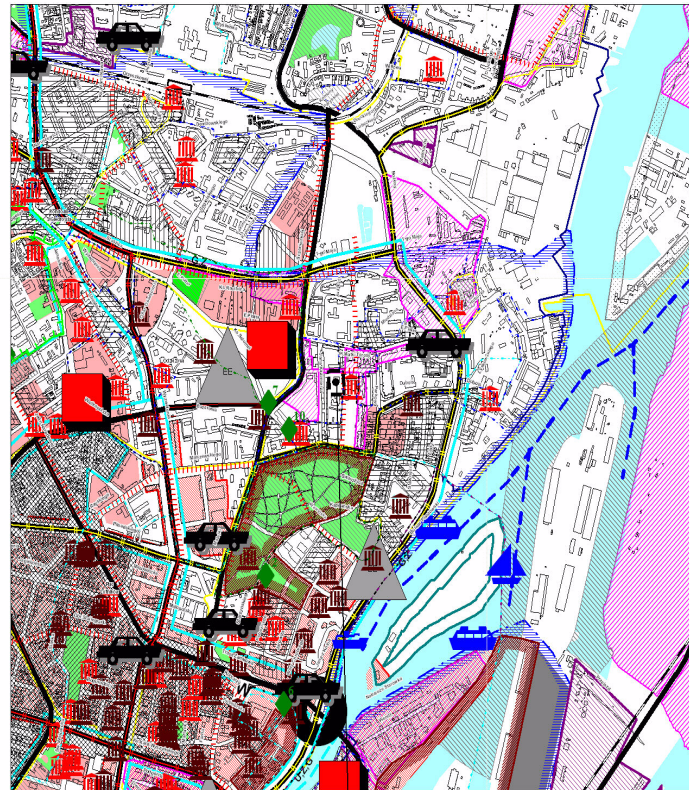
P - OBSZAR O OBIĘŻONYCH WYMAGANIACH W ZAKRESIE ZASPOKOJENIA POTRZEB PARKINGOWYCH

Z - OBSZARY I TRASY NA KTÓRYCH OBOWIĄZUJE PRIORYTET DLA KOMUNIKACJI ZBIOROWEJ

G - OBSZAR, NA KTÓRYM OBOWIĄZUJA PREFERENCJE DLA GARAZI WIELOKONDYGNACYJNYCH I GARAZI PODZIEMNYCH REALIZOWANYCH JAKO SAMODZIELNE INWESTYCJE

PRZYSTANIE ZEGŁUGI PASAŻERSKIEJ I JACHTOWEJ

TORY ZEGŁUGOWE MORSKIE I ŚRÓDLĄDOWE



Teren objęty planem