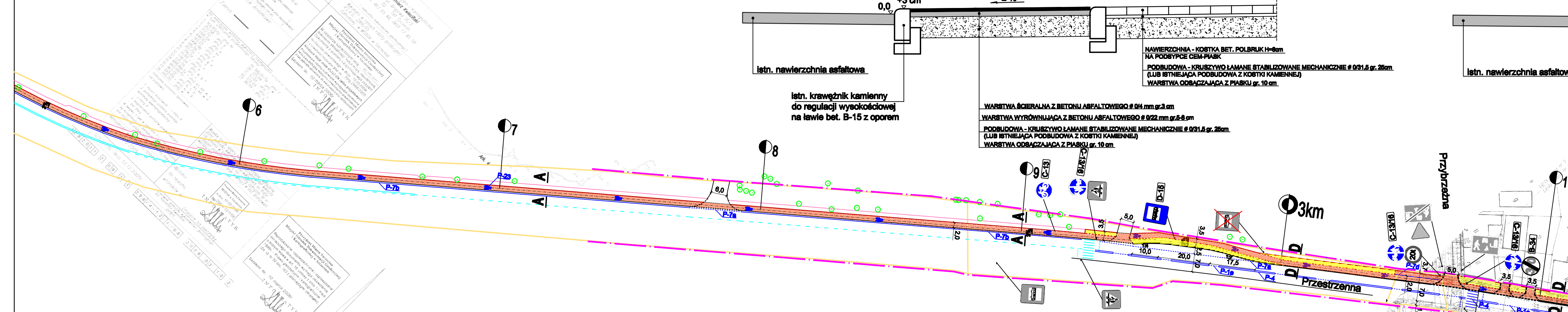
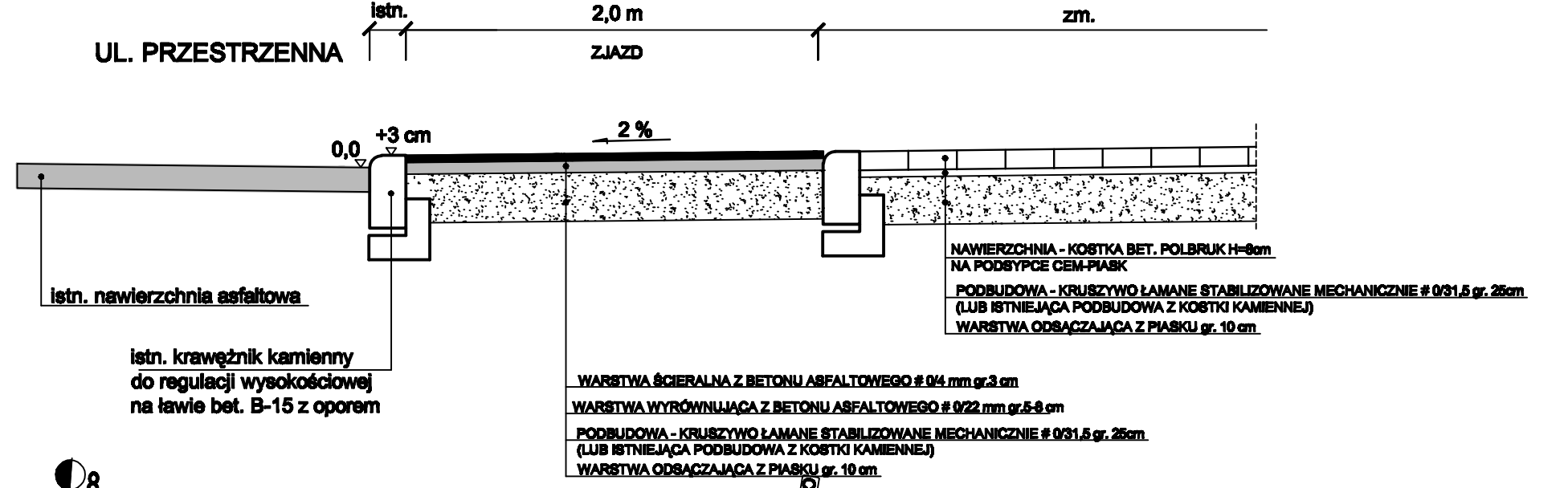


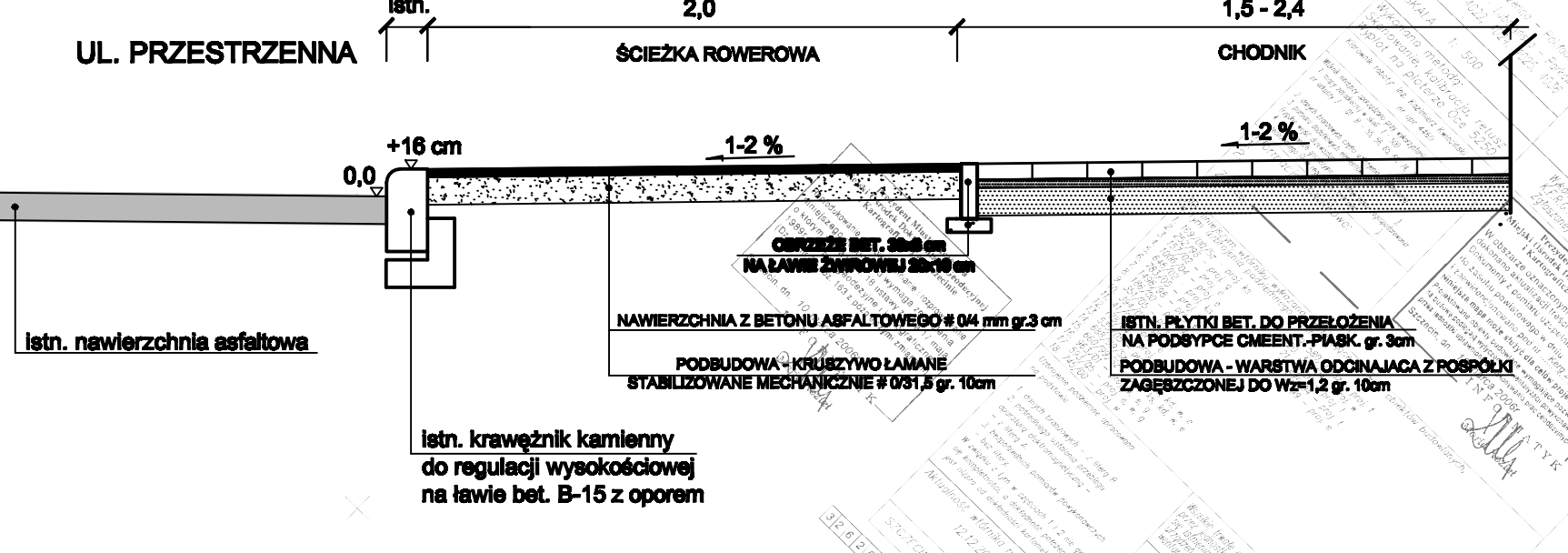
PROJEKT ŚCIEŻKI ROWEROWEJ  
ODCINEK OD MOSTU CŁOWEGO DO GRANIC ADMINISTRACYJNYCH MIASTA SZCZECINA  
ETAP - I  
PLAN SYTUACYJNO - WYSOKOŚCIOWY  
SKALA 1:1000




PRZEKRÓJ KONSTRUKCYJNY ZJAZDU  
SKALA 1:25



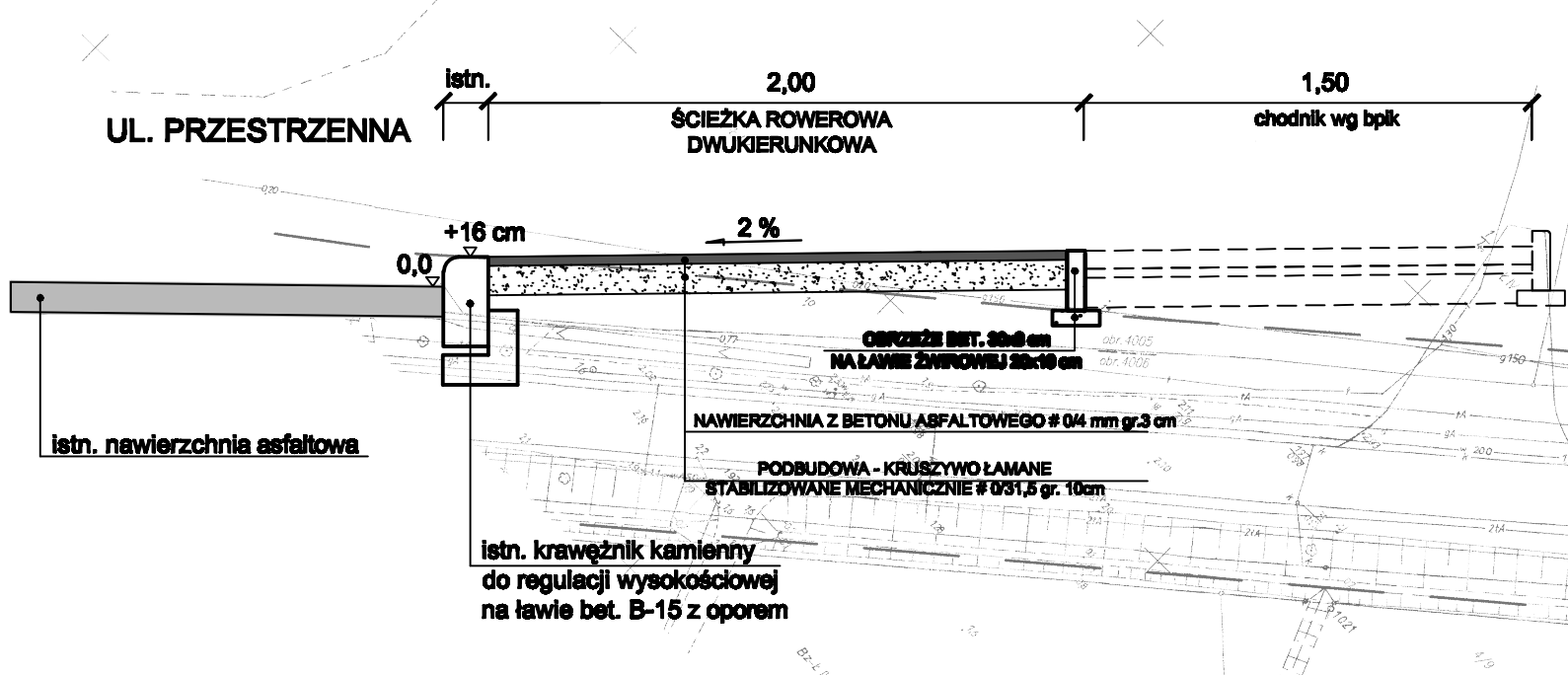
PRZEKRÓJ KONSTRUKCYJNY D-D  
SKALA 1:25



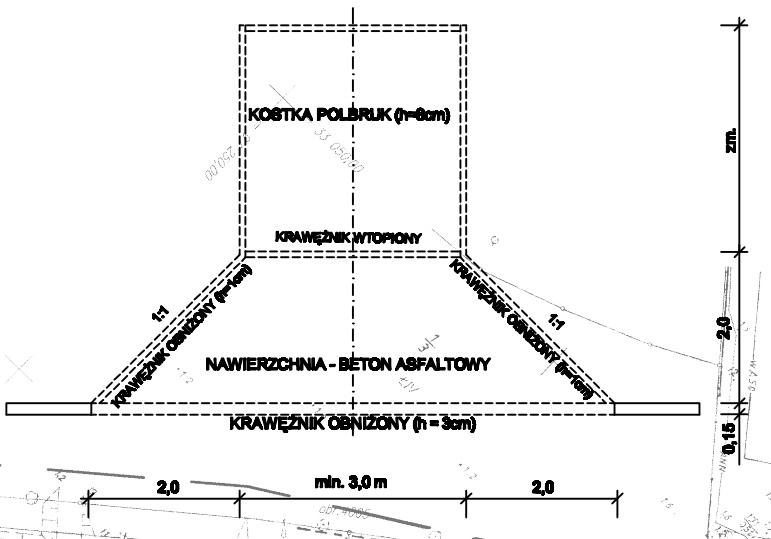
PRZEKRÓJ KONSTRUKCYJNY F-F  
SKALA 1:50



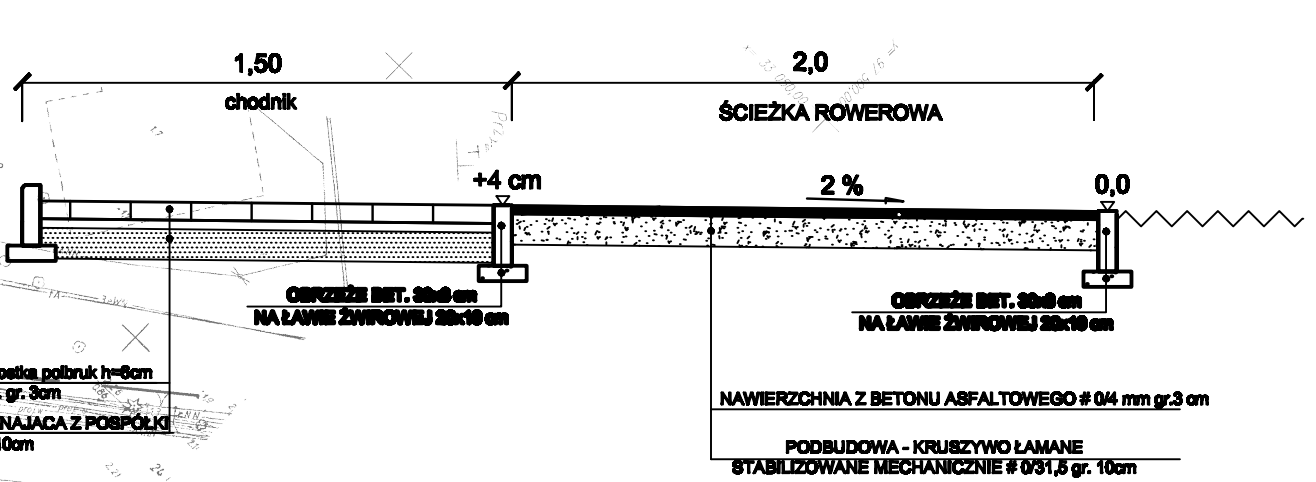
PRZEKRÓJ KONSTRUKCYJNY A-A  
SKALA 1:25



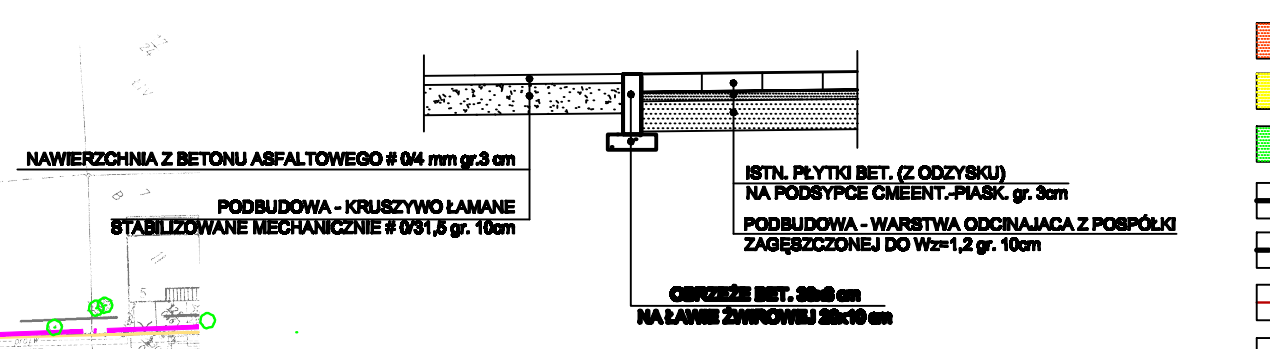
WIĄZD BRAMOWY  
SKALA 1:50  
mín. 3,0 m



PRZEKRÓJ KONSTRUKCYJNY E-E  
SKALA 1:25



SZCZEGÓŁ 1  
SKALA 1:25



- LEGENDA:
- PROJ. ŚCIEŻKA ROWEROWA
  - NAWIERZCHNIA Z BET. ASFALTOWEGO
  - PROJ. CHODNIK - NAWIERZCHNIA Z PŁYT BET. Z ODZYSKU LUB POLBRUKU h=6cm
  - PROJ. ZIELEŃ
  - PROJ. KRAWĘŻNIK
  - PROJ. OBRZEŻE
  - OBRZEŻE WG. BPK
  - PROJ. SPADKI POPRZECZNE
  - PROJ. OZNAKOWANIE POZIOME
  - PROJ. OZNAKOWANIE PIONOWE
  - ISTN. OZNAKOWANIE POZIOME
  - ISTN. OZNAKOWANIE PIONOWE
  - ISTN. OZNAKOWANIE PIONOWE DO LIKWIDACJI
  - PROJ. BARIERA SEGMENTOWA
  - GRANICA PASA DROGOWEGO
  - LINIE ROZGRANICZAJĄCE wg decyzji nr 157/06 WUABN/A/277331/695/05

nazwa opracowania: <b>PROJEKT ŚCIEŻKI ROWEROWEJ - ETAP - I</b>			
ODCINEK OD MOSTU CŁOWEGO DO GRANIC ADMINISTRACYJNYCH MIASTA SZCZECINA			
nazwa rysunku: <b>PLAN SYTUACYJNO - WYSOKOŚCIOWY; ORGANIZACJA RUCHU</b>			
projektant:	mgr inż. RYSZARD TOMSKI	28/74	
opracował:	mgr inż. MARCIN WĄCHNIKI		
opracował:	tech. ALEXANDER BORYBKONEK	10/102/01	
Pracownia Projektowa "TO-MAX"	GMINA - MIASTO SZCZECIN	skala rysunku:	rysunek nr:
ul. Dąbrowskiego 16, 70-100 Szczecin	PROJEKT BUDOWLANY	1:1000	3
tel. +48 91 41 60 73	data opisu:		
fax. +48 91 41 60 74	CZERWIEC 2008		